

**LÍMITES**

- Término Autonómico
- Término Municipal

**ÁMBITO DEL PLAN ESPECIAL**

**LÍNEAS DE ALTA TENSIÓN**

- Delimitación del ámbito del PEI (Línea Aérea: 50 m a cada lado del eje; Línea Subterránea: 10 m a cada lado del eje; y Línea Privativa: 5 m a cada lado del eje, excepto lo grafiado en los planos de ámbito)

**LÍNEAS DE EVACUACIÓN PROMOTORES NUDO FUENCARRAL**

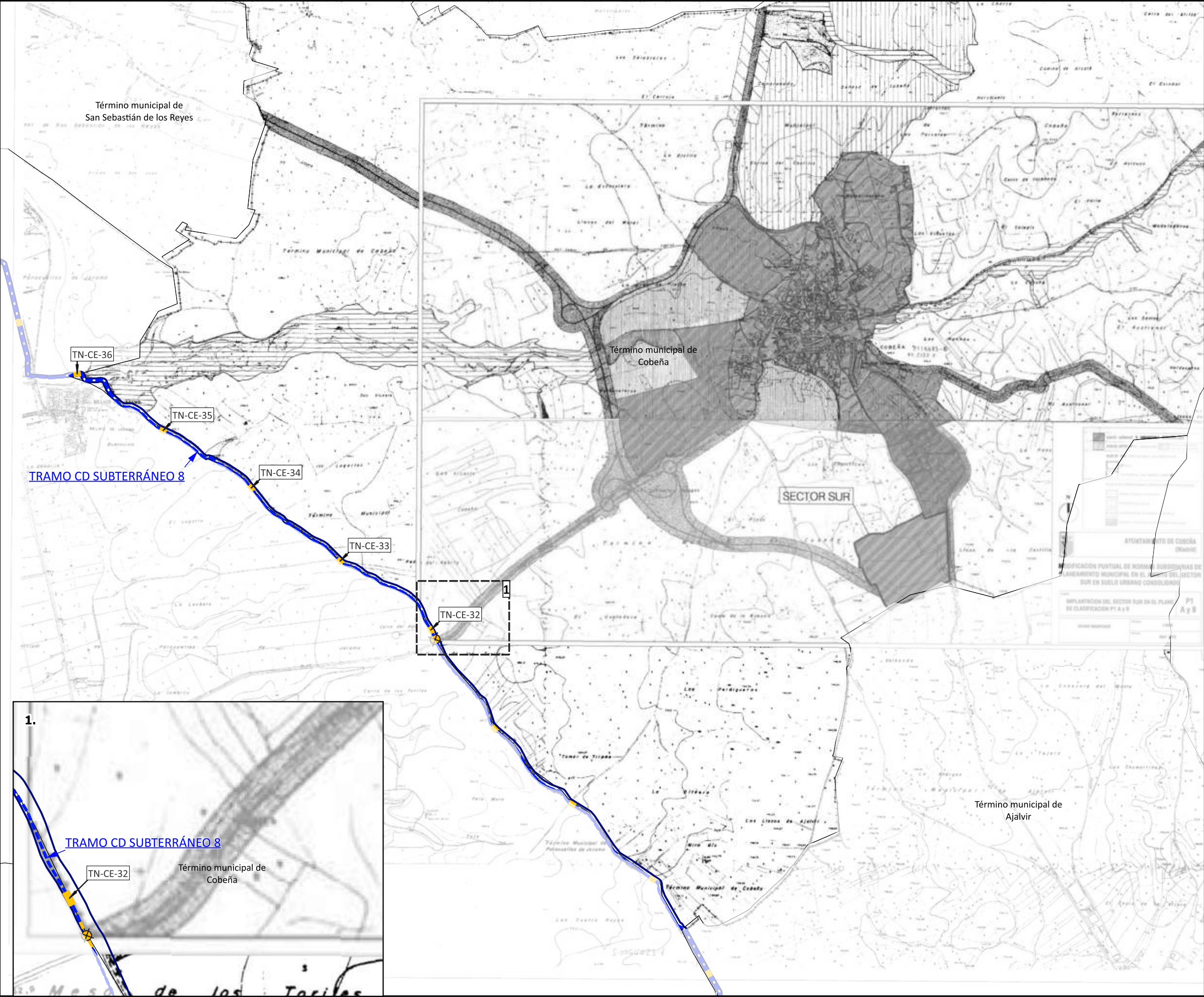
- Línea Aérea de Alta Tensión Doble Circuito 220 kV
- Perforación Dirigida Línea Subterránea de Alta Tensión Doble Circuito 220 kV
- Línea Subterránea de Alta Tensión Doble Circuito 220 kV
- APN-07 Apoyo aéreo / N° apoyo aéreo
- TN-CE-05 Cámara de empalme / N° de cámara

**TRAMOS DE LÍNEAS DE ALTA TENSIÓN**

- LAT TRAMO B-C TRAMO SE BOROX FUENCARRAL - SE COLMENAR FUENCARRAL - SE ENVATIOS XXIV
- LAT TRAMO C-D TRAMO SE ENVATIOS XXIV - SE FUENCARRAL (REE)

*****	LÍMITE DEL TÉRMINO MUNICIPAL
[SUELO URBANO]	SUELO URBANO
[SAU]	SUELO APTO PARA URBANIZAR
[SNU]	SUELO NO URBANIZABLE COMUN
[SNU]	SUELO NO URBANIZABLE ESPECIALMENTE PROTEGIDO POR AFECTIÓN DE CAUCES, RIVERAS Y EMBALSES
[SNU]	SUELO NO URBANIZABLE ESPECIALMENTE PROTEGIDO POR SU INTERÉS PAISAJÍSTICO
[VÍA PECUARIA]	VÍA PECUARIA





- LÍMITES**
  - Término Autonómico
  - Término Municipal
- ÁMBITO DEL PLAN ESPECIAL**
- LÍNEAS DE ALTA TENSIÓN**
  - Delimitación del ámbito del PEI (Línea Aérea: 50 m a cada lado del eje; Línea Subterránea: 10 m a cada lado del eje; y Línea Privativa: 5 m a cada lado del eje, excepto lo grafiado en los planos de ámbito)
  - Perforación Dirigida Línea Subterránea de Alta Tensión Doble Circuito 220 kV
  - Línea Subterránea de Alta Tensión Doble Circuito 220 kV
  - TN-CE-05 Cámara de empalme / Nº de cámara
- TRAMOS DE LÍNEAS DE ALTA TENSIÓN**
  - LAT TRAMO B-C TRAMO SE BOROX FUENCARRAL - SE COLMENAR FUENCARRAL - SE ENVATIOS XXIV
  - LAT TRAMO C-D TRAMO SE ENVATIOS XXIV - SE FUENCARRAL (REE)

**NORMAS SUBSIDIARIAS DE PLANEAMIENTO MUNICIPAL**

SUELO URBANO

SUELO APTO PARA URBANIZAR

SUELO NO URBANIZABLE COMUN

SUELO NO URBANIZABLE ESPECIALMENTE PROTEGIDO

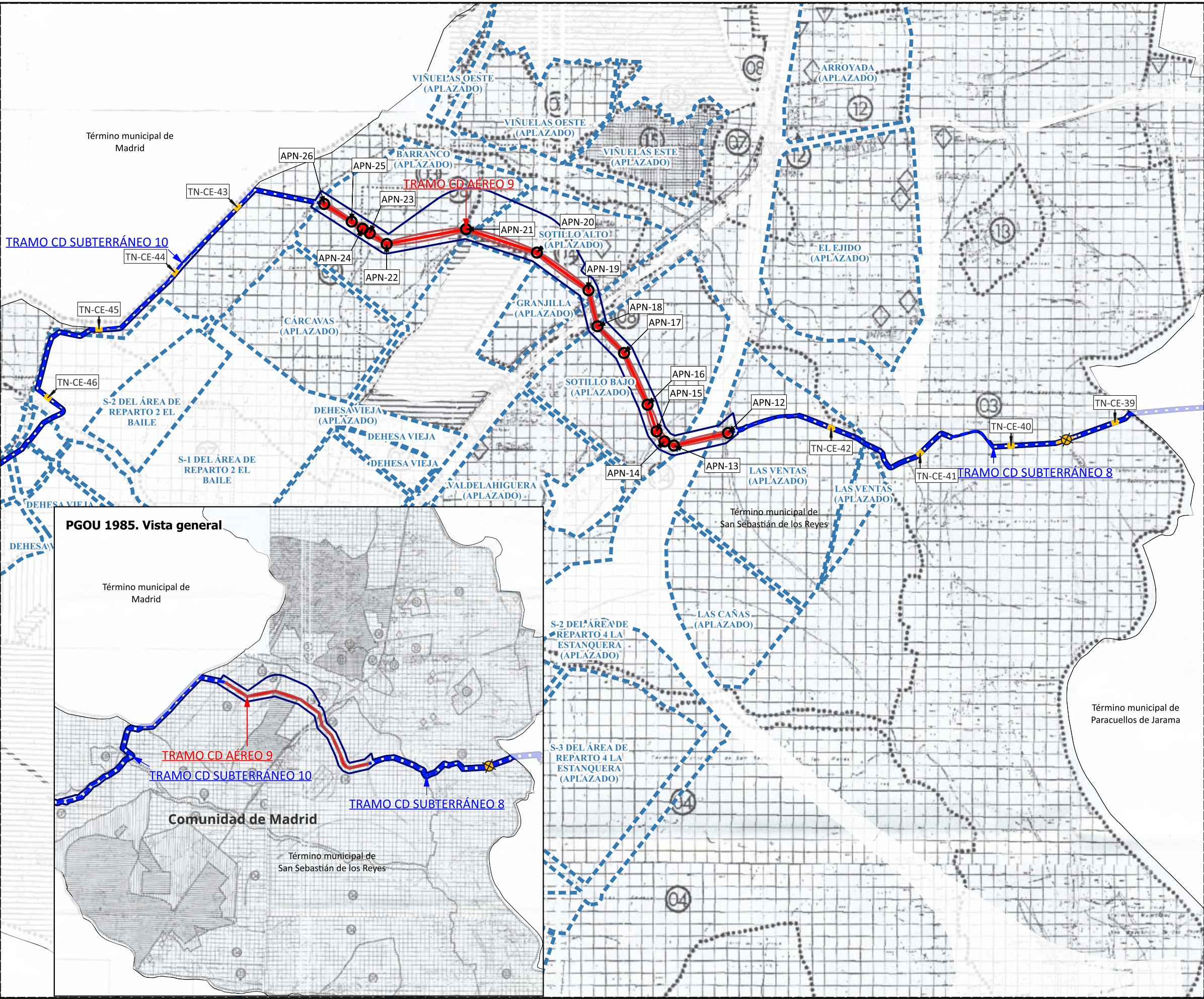
VEGAS, CAUCES Y VAGUADAS

INTERES PAISAJISTICO

VIAS PECUARIAS Y CAÑADAS

RESERVA Y PROTECCION DE INFRAESTRUCTURAS



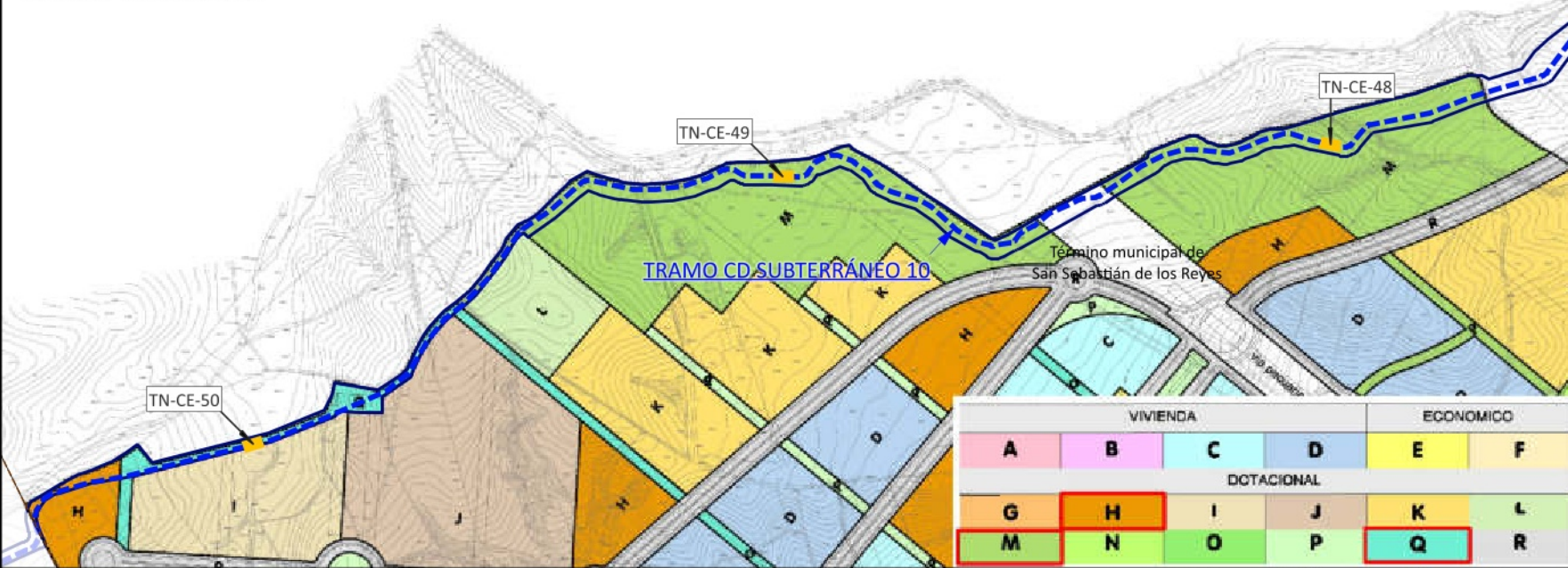


- LÍMITES**
- Término Autonómico
  - Término Municipal
- ÁMBITO DEL PLAN ESPECIAL**
- LÍNEAS DE ALTA TENSIÓN**
- Delimitación del ámbito del PEI (Línea Aérea: 50 m a cada lado del eje; Línea Subterránea: 10 m a cada lado del eje; y Línea Privativa: 5 m a cada lado del eje, excepto lo grafiado en los planos de ámbito)
- LÍNEAS DE EVACUACIÓN PROMOTORES NUDO FUENCARRAL**
- Línea Aérea de Alta Tensión Doble Circuito 220 kV Excepto el tramo 3.8 desde el APC-122 al APC-153, es Triple Circuito 220 kV
  - Perforación Dirigida Línea Subterránea de Alta Tensión Doble Circuito 220 kV
  - Línea Subterránea de Alta Tensión Doble Circuito 220 kV
- TRAMOS DE LÍNEAS DE ALTA TENSIÓN**
- APN-07 Apoyo aéreo / Nº apoyo aéreo
  - TN-CE-05 Cámara de empalme / Nº de cámara
- TRAMOS DE LÍNEAS DE ALTA TENSIÓN**
- LAT TRAMO B-C TRAMO SE BOROX FUENCARRAL - SE COLMENAR FUENCARRAL - SE ENVATIOS XXIV
  - LAT TRAMO C-D TRAMO SE ENVATIOS XXIV - SE FUENCARRAL (REE)

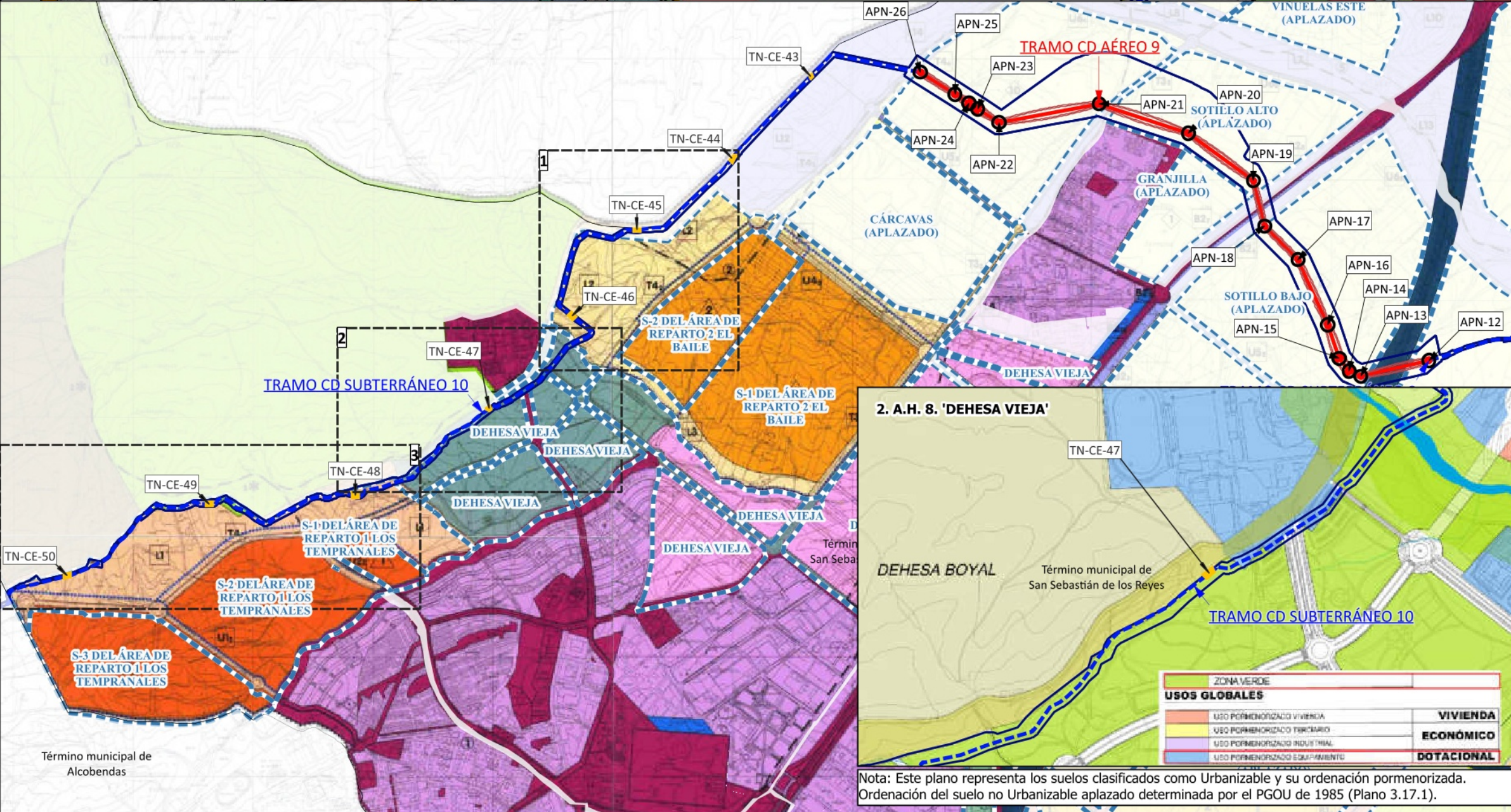
- PGOU 1985**
- 03 S.N.U. ESPECIALMENTE PROTEGIDO. VEGAS
  - 04 S.N.U. SECANOS
  - 08 S.N.U. ESPECIALMENTE PROTEGIDO. DEFENSA AMBIENTAL



3. A.R.1. 'TEMPRANALES'



1. A.R.2. 'CERRO DEL BAILE'



2. A.H. 8. 'DEHESA VIEJA'

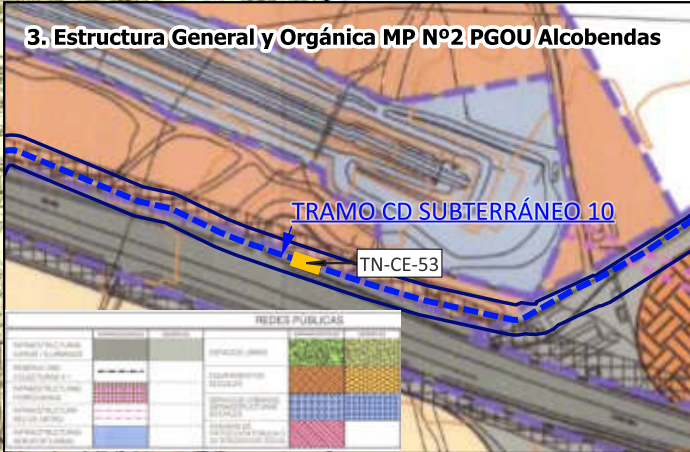
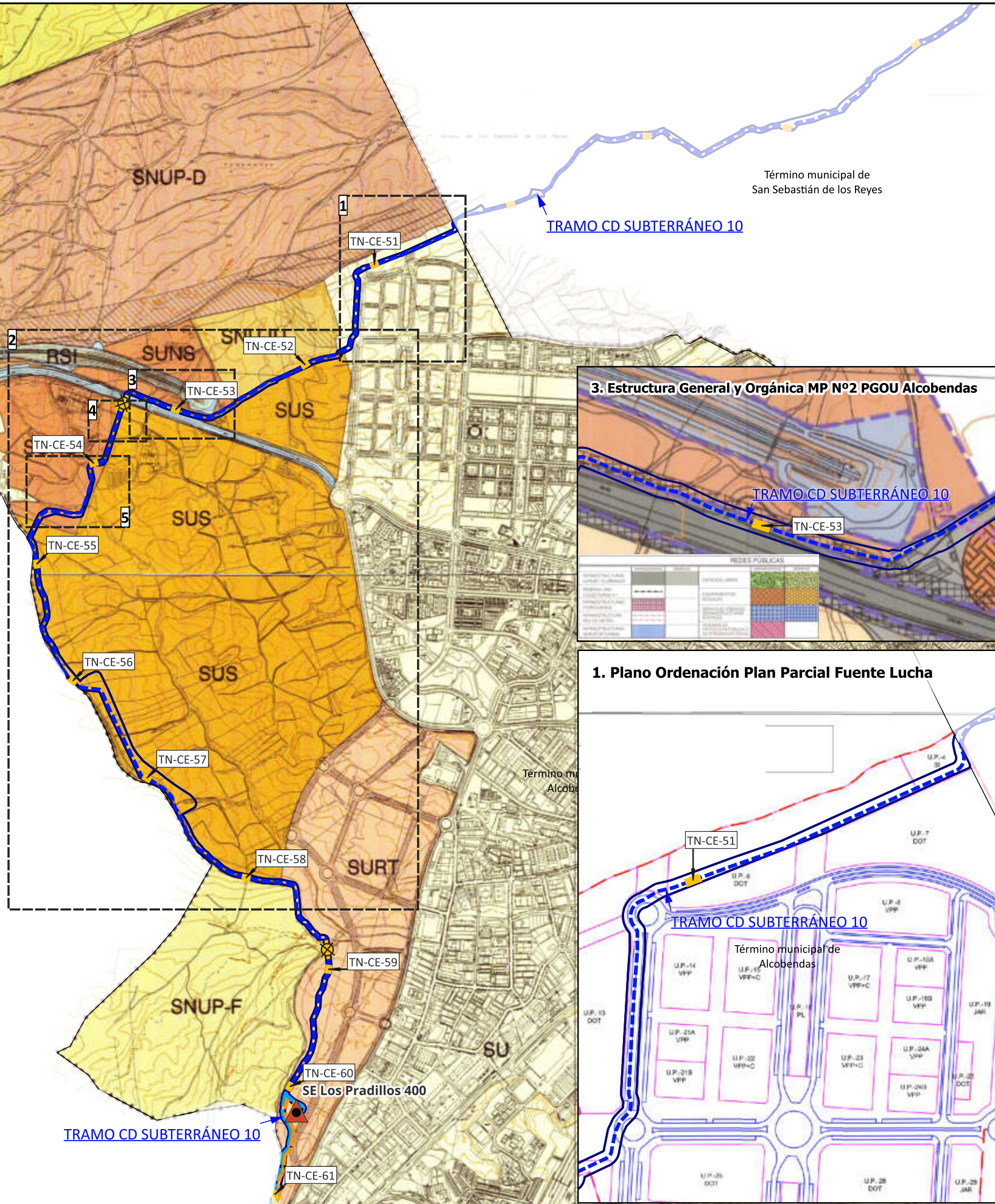

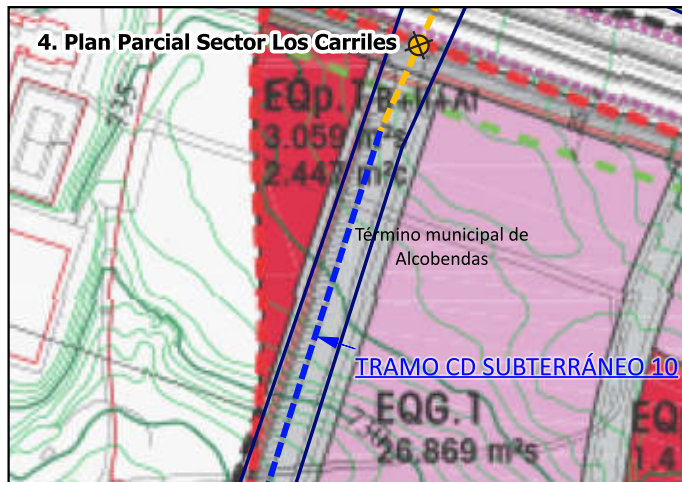
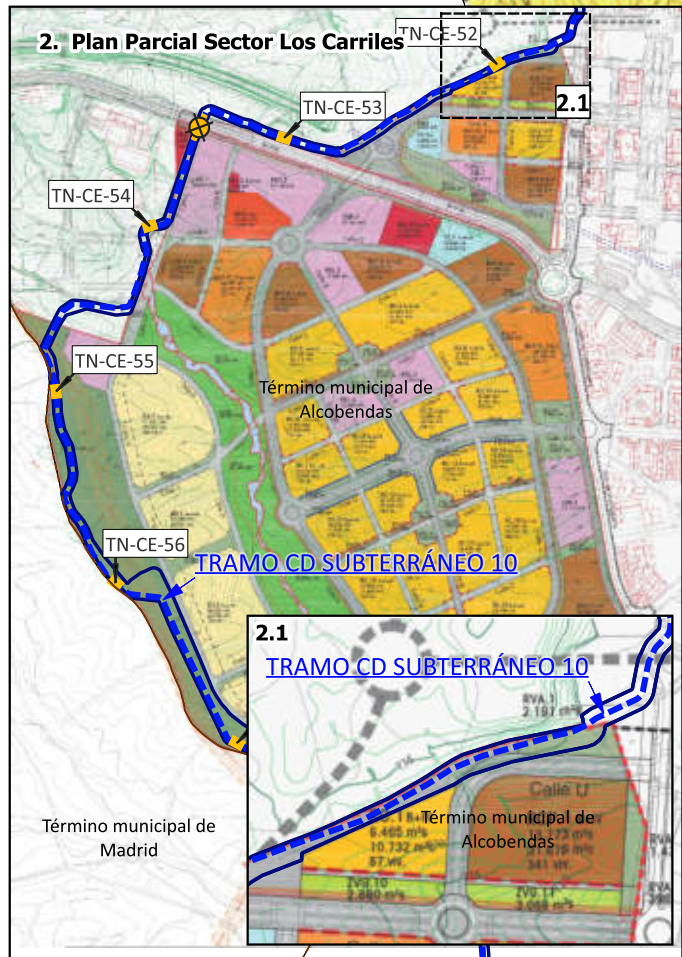


Nota: Este plano representa los suelos clasificados como Urbanizable y su ordenación pormenorizada. Ordenación del suelo no Urbanizable aplazado determinada por el PGOU de 1985 (Plano 3.17.1).

- LÍMITES**
- Término Autonómico
  - Término Municipal
- ÁMBITO DEL PLAN ESPECIAL**
- LÍNEAS DE ALTA TENSIÓN**
- Delimitación del ámbito del PEI (Línea Aérea: 50 m a cada lado del eje; Línea Subterránea: 10 m a cada lado del eje; y Línea Privativa: 5 m a cada lado del eje, excepto lo grafiado en los planos de ámbito)
- LÍNEAS DE EVACUACIÓN PROMOTORES NUDO FUENCARRAL**
- Línea Aérea de Alta Tensión Doble Circuito 220 kV Excepto el tramo 3.8 desde el APC-122 al APC-153, es Triple Circuito 220 kV
  - Línea Subterránea de Alta Tensión Doble Circuito 220 kV
- TRAMOS DE LÍNEAS DE ALTA TENSIÓN**
- APN-07 Apoyo aéreo / N° apoyo aéreo
  - TN-CE-05 Cámara de empalme / N° de cámara
- TRAMOS DE LÍNEAS DE ALTA TENSIÓN**
- LAT TRAMO B-C TRAMO SE BOROX FUENCARRAL - SE COLMENAR FUENCARRAL - SE ENVATIOS XXIV
  - LAT TRAMO C-D TRAMO SE ENVATIOS XXIV - SE FUENCARRAL (REE)

CLASIFICACIÓN	CONSOLIDADO	URBANO
CON PLANEAMIENTO INCORPORADO	EN EJECUCIÓN	URBANIZABLE
ÁREA DE REPARTO 1	PROGRAMADO	
ÁREA DE REPARTO 2		
ÁREA DE REPARTO 3		
ÁREA DE REPARTO 4		
CAULES Y HUMEDIALES	PROTEGIDO	NO URBANIZABLE (*)
RIBERAS I.L.C.		
VÍAS PECUARIAS		
PARKLE CUENCA ALTA DEL MANZANARES		
MONTES PRESERVADOS	PRESERVADO	
VEGA DEL JARAMA		
NATURAL PAISAJÍSTICO		
ADSCRITO AL Mº DE DEFENSA		
AGRICOLA		
53 d)		
53 e)		
53 f)		
EXISTENTES		SISTEMAS GENERALES
EN CURSO DE EJECUCIÓN		
CON PLANEAMIENTO INCORPORADO		
ADSCRITOS	NUEVOS	
ÁREA DE REPARTO 1		
ÁREA DE REPARTO 2		
ÁREA DE REPARTO 3		
ÁREA DE REPARTO 4		
EN SUELO URBANO		
VINCULADOS A SUNP	NO	
NO VINCULADOS	ADSCRITOS	
DENOMINACIONES		
Nº SECTOR EN ÁREA DE REPARTO		
Nº ÁMBITO DE PROGRAMACIÓN EN S.U.N.		
IDENTIFICACIÓN DE SISTEMA GENERAL		
DELIMITACIÓN DE SECTORES		
VÍAS PECUARIAS		ANCHO
(1) CORDEL DE MATAPINONERA AL ARROYO DE LA VEGA		variable
(2) CORDEL DE LA DEHESA AL ARROYO VINUELAS		37,61 m
(3) VEREDA DE LAS TAPIAS DEL MONTE VINUELAS		20,89 m
(4) COLADA DEL ARROYO VINUELAS		Cauce del arroyo
(5) COLADA DEL CAMINO DEL MONTE		10 m
(6) COLADA DEL CAMINO DE BARAJAS A TORRELAGUNA		10 m
(7) COLADA DEL CAMINO DE BURGOS		10 m
(8) COLADA AL ABREVEDERO DEL ARROYO VINUELAS		10 m
DESCANSADEROS - ABREVEDEROS		
1. DESCANSADERO ABREVEDERO "EL DESCANSO"		
2. ABREVEDERO "EL CALVERÓN"		
3. DESCANSADERO "CERRO HELECHO"		
4. DESCANSADERO "LA PESADILLA"		
5. ABREVEDERO "LA PESADILLA"		
AYUNTAMIENTO DE SAN SEBASTIÁN DE LOS REYES		
PLAN GENERAL DE ORDENACIÓN URBANA		





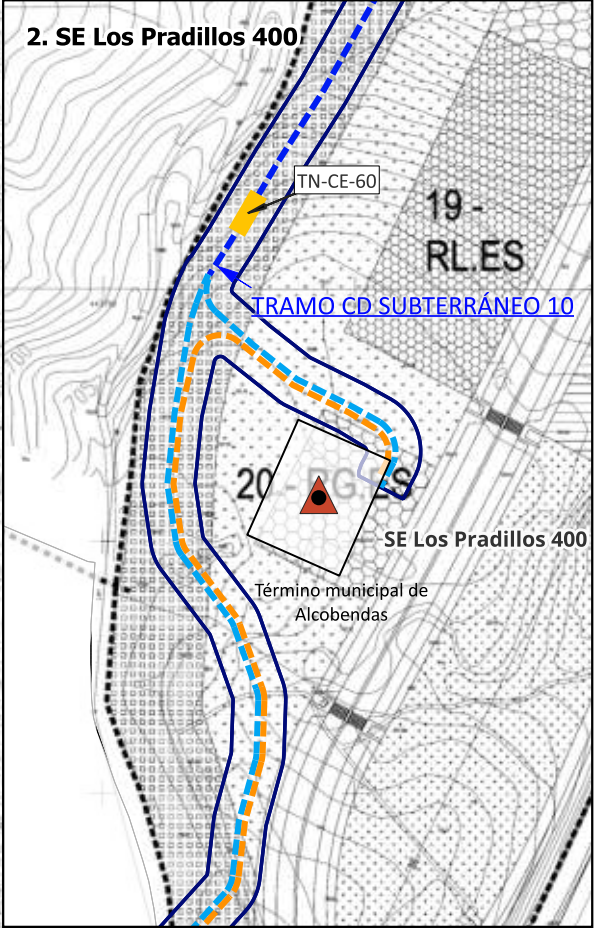
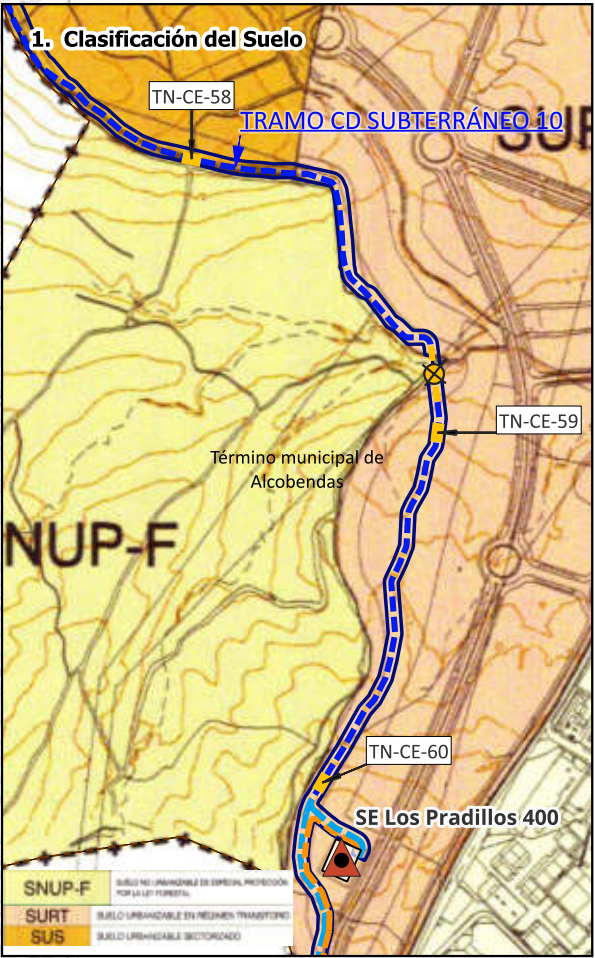
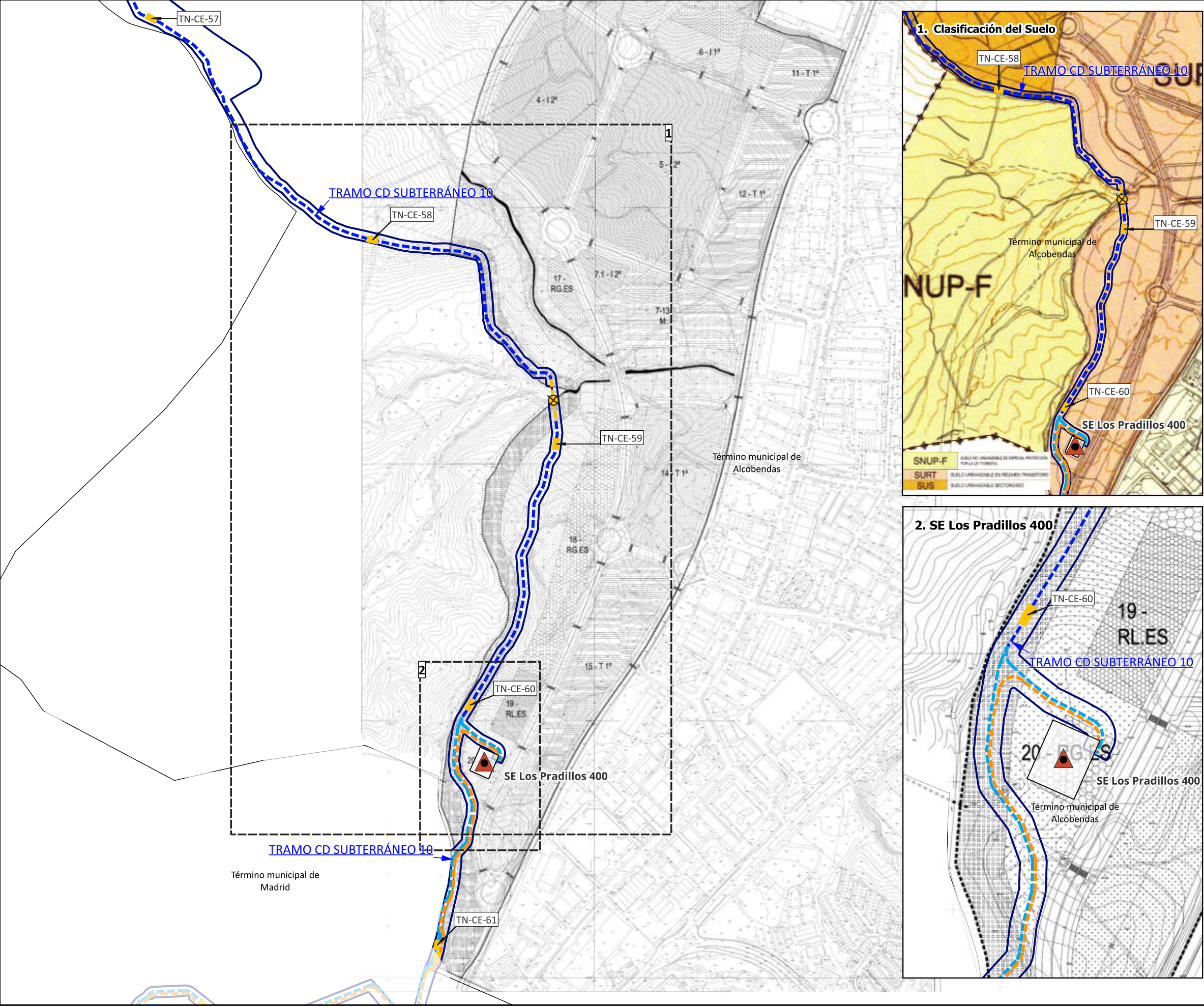
- LÍMITES**
- Término Autonómico
  - Término Municipal
- ÁMBITO DEL PLAN ESPECIAL**
- SUBESTACIONES ELEVADORAS**
- SE Los Pradillos 400
- LÍNEAS DE ALTA TENSIÓN**
- Delimitación del ámbito del PEI (Línea Aérea: 50 m a cada lado del eje; Línea Subterránea: 10 m a cada lado del eje; y Línea Privativa: 5 m a cada lado del eje, excepto lo grafiado en los planos de ámbito)
  - Perforación Dirigida Línea Subterránea de Alta Tensión Doble Circuito 220 kV
  - Línea Subterránea de Alta Tensión Doble Circuito 220 kV
  - Línea Subterránea de Alta Tensión Simple Circuito 400 kV
  - Línea Subterránea de Alta Tensión Simple Circuito 220 kV
  - TN-CE-05 Cámara de empalme / Nº de cámara
- TRAMOS DE LÍNEAS DE ALTA TENSIÓN**
- LAT TRAMO B-C TRAMO SE BOROX FUENCARRAL - SE COLMENAR FUENCARRAL - SE ENVATIOS XXIV
- LAT TRAMO C-D TRAMO SE ENVATIOS XXIV - SE FUENCARRAL (REE)
- LÍNEAS PRIVATIVAS DE EVACUACIÓN**
- Línea Subterránea de Alta Tensión Simple Circuito 400 kV
  - Línea Subterránea de Alta Tensión Simple Circuito 220 kV

PLAN PARCIAL FUENTE LUCHA	
VL	VIVIENDA LIBRE
VL+C	VIVIENDA LIBRE CON COMERCIO
VPP	VIVIENDA PROTECCIÓN PÚBLICA
VPP+C	VIVIENDA PROTECCIÓN PÚBLICA CON COMERCIO
C	COMERCIAL
DOT	DOTACIONAL
SI	SERVICIOS INFRAESTRUCTURAS
JAR	JARDINES
PL	PARQUE LOCAL

PLAN PARCIAL SECTOR LOS CARRILES	
REDES PUBLICAS	
Zonas Verdes, Área de Transición Monte Valdelatas	
Zonas Verdes, Parque Central	
Zonas Verdes, Jardines	
Servicios Urbanos de Infraestructuras	
Equipamientos Públicos	
Red Vial Principal	
Red Vial Secundaria	
Red Vial Areas de acompañamiento	

PGOU ALCOBENDAS	
DELIMITACIONES	
SU	SUELO URBANO
SURT	SUELO URBANIZABLE EN RÉGIMEN TRANSITORIO
SUS	SUELO URBANIZABLE SECTORIZADO
SUNS	SUELO URBANIZABLE NO SECTORIZADO
RSI	RED SUPRAMUNICIPAL DE INFRAESTRUCTURAS / RESERVA VIARIO SUPRAMUNICIPAL
RSI-A	RED SUPRAMUNICIPAL DE INFRAESTRUCTURAS AEROPORTUARIAS
SUELO NO URBANIZABLE DE ESPECIAL PROTECCIÓN	
SNUP-VP	TRAZADO ACTUAL DE VÍAS PECUARIAS A MODIFICAR
SNUP-VP	RESERVA PARA RED SUPRAMUNICIPAL DE VÍAS PECUARIAS
SNUP-VP	TRAZADO ACTUAL DE VÍAS PECUARIAS A MANTENER
SNUP-D	SUELO NO URBANIZABLE DE ESPECIAL PROTECCIÓN DE NORMATIVA ESPECIAL: DIFERENCIA NACIONAL
SNUP-CAM	SUELO NO URBANIZABLE DE ESPECIAL PROTECCIÓN: PARQUE REGIONAL DE LA CUENCA ALTA DEL MANZANARES
SNUP-F	SUELO NO URBANIZABLE DE ESPECIAL PROTECCIÓN: RESERVA PARA LA CUEVA ALTA DEL MANZANARES
SNUP-C	SUELO NO URBANIZABLE DE ESPECIAL PROTECCIÓN: CAUCES
SUELO NO URBANIZABLE PRESERVADO	
SNU-IU	SUELO NO URBANIZABLE PRESERVADO: INDETERMINADO PARA LA URBANIZACIÓN

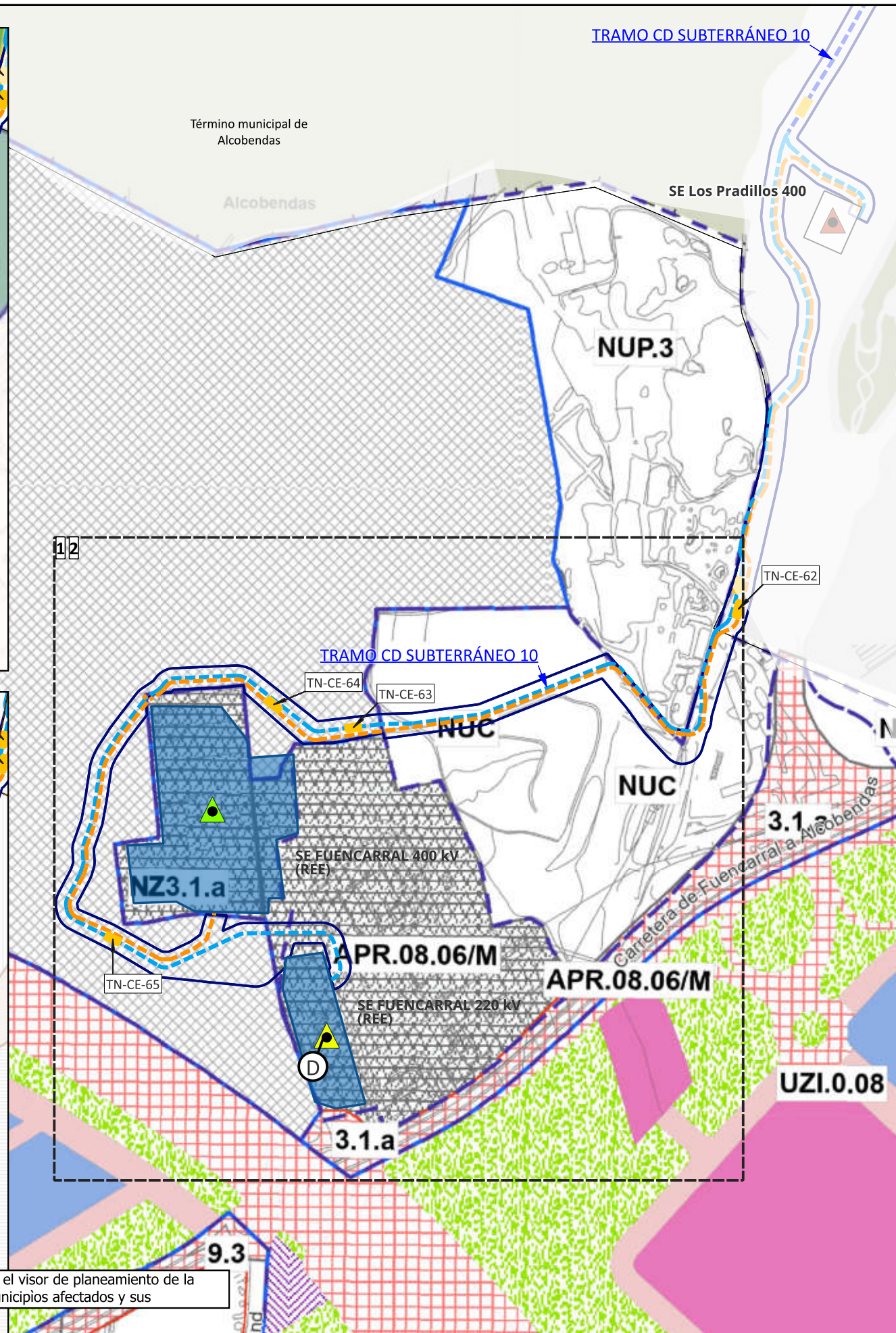
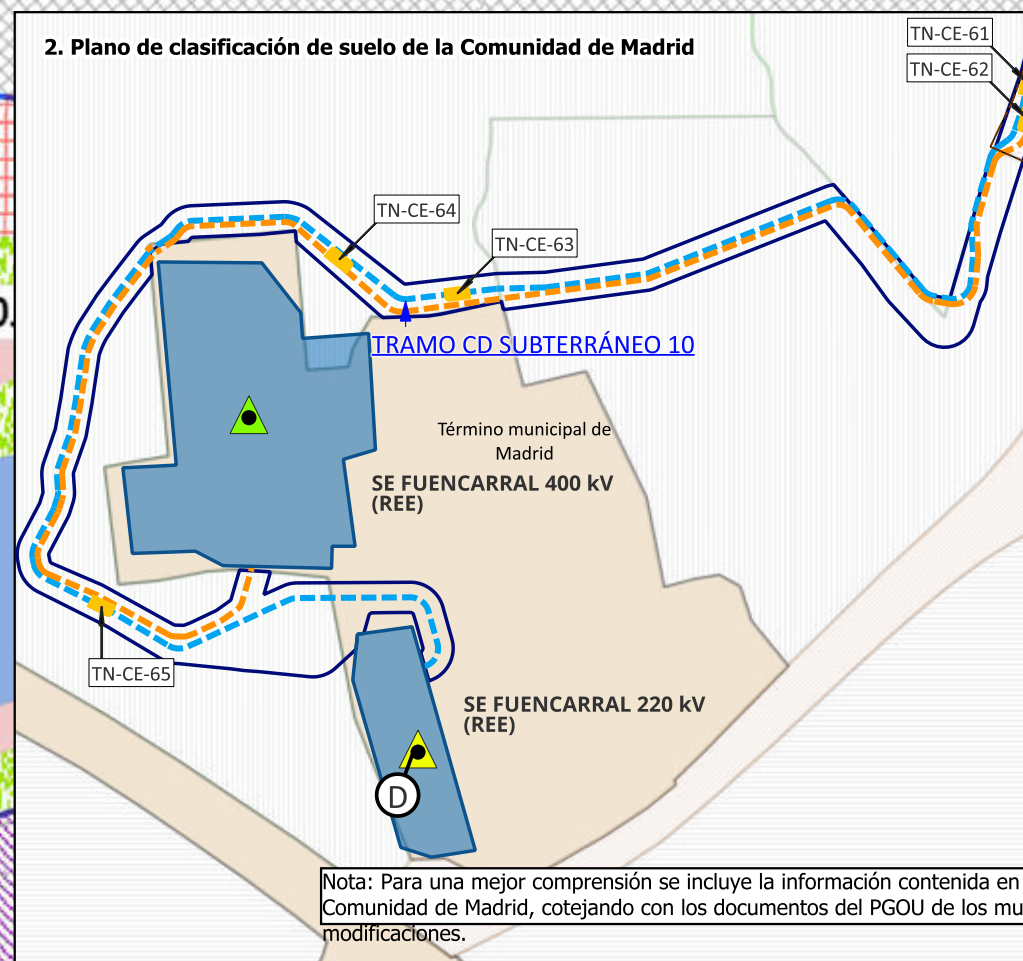
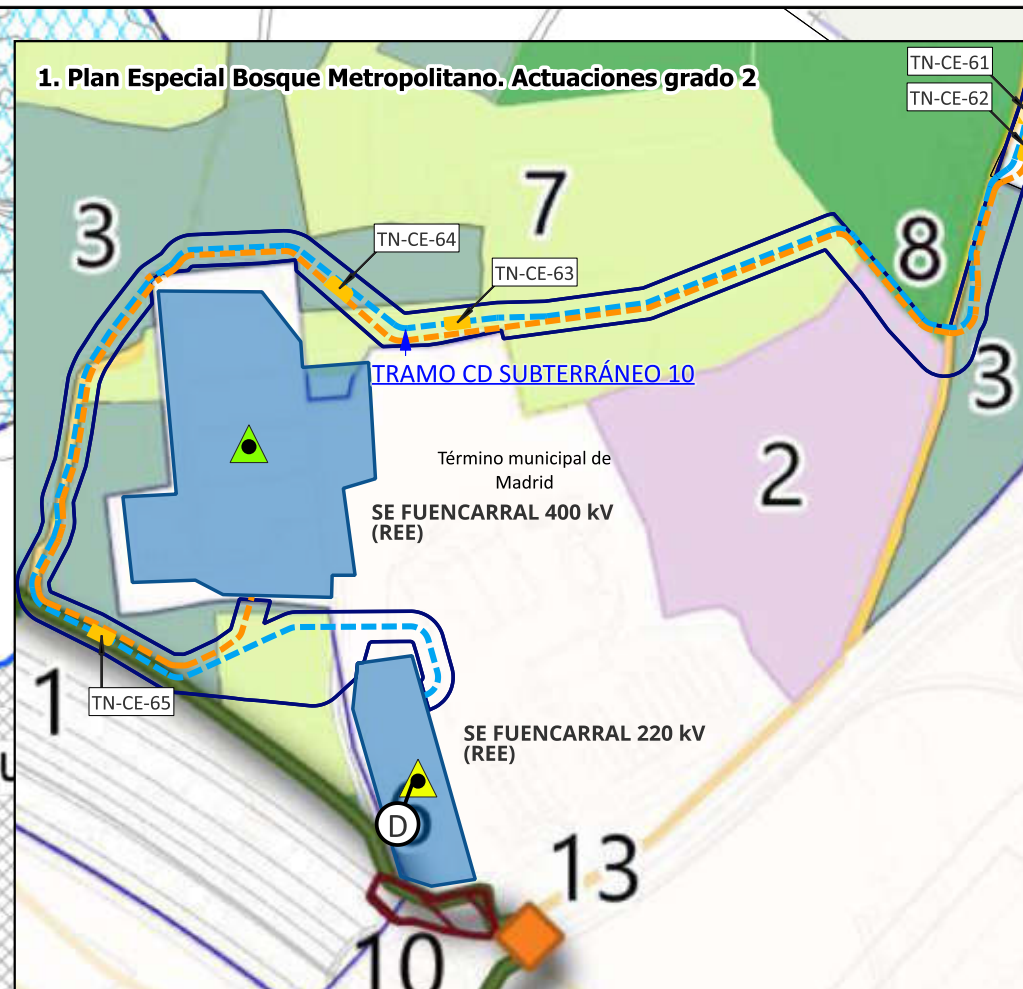




- LÍMITES**
- Término Autonómico
  - Término Municipal
- ÁMBITO DEL PLAN ESPECIAL**
- SUBESTACIONES ELEVADORAS**
- SE Los Pradillos 400
- LÍNEAS DE ALTA TENSIÓN**
- Delimitación del ámbito del PEI (Línea Aérea: 50 m a cada lado del eje; Línea Subterránea: 10 m a cada lado del eje; y Línea Privativa: 5 m a cada lado del eje, excepto lo grafiado en los planos de ámbito)
  - Perforación Dirigida Línea Subterránea de Alta Tensión Doble Circuito 220 kV
  - Línea Subterránea de Alta Tensión Doble Circuito 220 kV
  - Línea Subterránea de Alta Tensión Simple Circuito 400 kV
  - Línea Subterránea de Alta Tensión Simple Circuito 220 kV
  - TN-CE-05 Cámara de empalme / Nº de cámara
- TRAMOS DE LÍNEAS DE ALTA TENSIÓN**
- LAT TRAMO B-C TRAMO SE BOROX FUENCARRAL - SE COLMENAR FUENCARRAL - SE ENVATIOS XXIV
  - LAT TRAMO C-D TRAMO SE ENVATIOS XXIV - SE FUENCARRAL (REE)
- LÍNEAS PRIVATIVAS DE EVACUACIÓN**
- Línea Subterránea de Alta Tensión Simple Circuito 400 kV
  - Línea Subterránea de Alta Tensión Simple Circuito 220 kV

*****	LÍMITE TÉRMINO MUNICIPAL
*****	LÍMITE DEL PLAN PARCIAL
USOS DEL SUELO. LUCRATIVOS	
I 1º	INDUSTRIAL GRADO 1
I 2º	INDUSTRIAL GRADO 2
I 3º	INDUSTRIAL GRADO 3
T 1º	TERCIARIO. GRADO 1
M	MIXTO: INDUSTRIAL-TERCIARIO
REDES	
RS-EL	RED SUPRAMUNICIPAL. Espacios Libres
RG-EL	RED GENERAL. Espacios Libres
RL-EL	RED LOCAL. Espacios Libres
RL-ES	RED LOCAL. Equipamiento social
RG-ES	RED GENERAL. Equipamiento social
RG-RV	RED GENERAL. Reserva viaria
* RG-IV. Red general de Infraestructura viaria	
RG-SUAR. Red general de servicios urbanos. Accesos rodados	
RL-SUAR. Red local de servicios urbanos. Accesos rodados	
Ver definición en plano 5	
DOMINIO PÚBLICO HIDRAÚLICO	







- LÍMITES**

----- Término Autonómico  
 ————— Término Municipal


**RED ELECTRICA EXISTENTE**

**SUBESTACIONES**


 SE FUENCARRAL 220 kV (REE)  
 SE FUENCARRAL 400 kV (REE)


**ÁMBITO DEL PLAN ESPECIAL**


**SUBESTACIONES ELEVADORAS**


 SE Los Pradillos 400


**LÍNEAS DE ALTA TENSIÓN**

 Delimitación del ámbito del PEI (Línea Aérea: 50 m a cada lado del eje; Línea Subterránea: 10 m a cada lado del eje; y Línea Privativa: 5 m a cada lado del eje, excepto lo grafiado en los planos de ámbito)

 Línea Subterránea de Alta Tensión Doble Circuito 220 kV

 Línea Subterránea de Alta Tensión Simple Circuito 400 kV

 Línea Subterránea de Alta Tensión Simple Circuito 220 kV


 **TN-CE-05** Cámara de empalme / N° de cámara


**TRAMOS DE LÍNEAS DE ALTA TENSIÓN**

**LAT TRAMO B-C** TRAMO SE BOROX FUENCARRAL -  
 SE COLMENAR FUENCARRAL - SE ENVATIOS XXIV


**LAT TRAMO C-D** TRAMO SE ENVATIOS XXIV -  
 SE FUENCARRAL (REE)


**LÍNEAS PRIVATIVAS DE EVACUACIÓN**


 Línea Subterránea de Alta Tensión Simple Circuito 400 kV


 Línea Subterránea de Alta Tensión Simple Circuito 220 kV


**CLASIFICACION DE SUELO**

 Sistemas Generales


 Suelo No Urbanizable Protegido


 Suelo Urbano


 Suelo Urbanizable No Sectorizado


 Suelo Urbanizable Sectorizado


**PE BOSQUE METROPOLITANO. Actuaciones grado 2**


 1. Creación de zonas de descanso


 2. Vivero forestal del Bosque


 3. Restauración de suelos procedentes de vertido


 5. Consolidación de red de caminos estructurantes

 6. Ejecución de la Avenida Forestal


 7. Islas de biodiversidad


 8. Fomento de regeneración vegetal y conservación


 10. Acondicionamiento aparcamiento Subestación


 13. Adecuación acceso Distrito C Las Tablas


**PGOUM**


 Recintos Ordenados


 Ámbitos Ordenación


 Terciario


 Servicios Infraestructurales

 Equipamiento

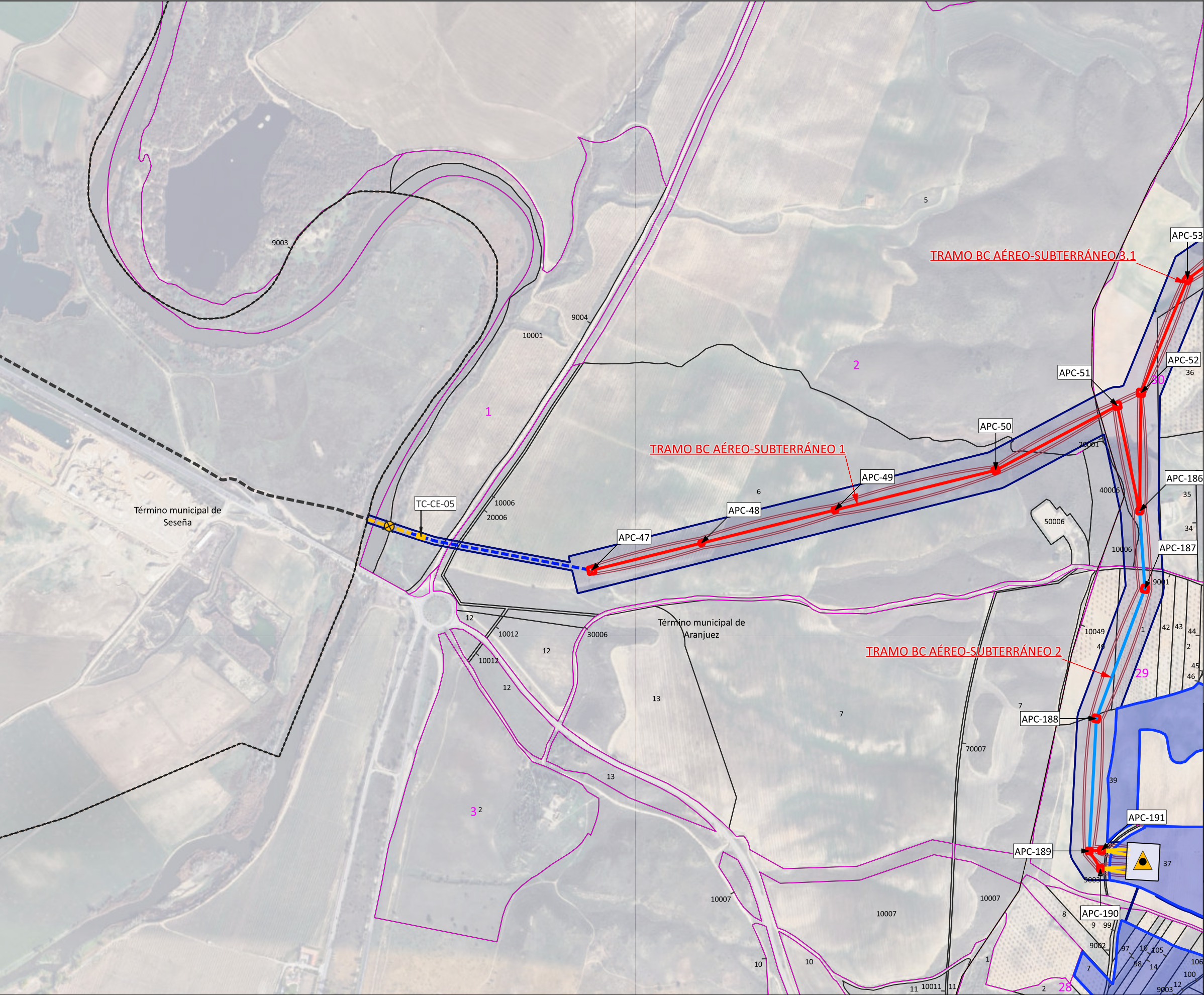
 Zonas Verdes

 Vía Pública Principal

 Vía Pública Secundaria

 Uso Sin Pormenorizar





**LÍMITES**

- Término Autonómico
- Término Municipal
- Municipios afectados
- 17 Polígono catastro
- 82 Parcelas catastro

**ÁMBITO DEL PLAN ESPECIAL**

**PLANTAS SOLARES FOTOVOLTAICAS**  
Envatios XXII Fase II

**SUBESTACIONES ELEVADORAS**  
SE Colmenar Fuencarral

**LÍNEAS DE ALTA TENSIÓN**  
Delimitación del ámbito del PEI (Línea Aérea: 50 m a cada lado del eje; Línea Subterránea: 10 m a cada lado del eje; y Línea Privativa: 5 m a cada lado del eje, excepto lo grafiado en los planos de ámbito)

**LÍNEAS DE EVACUACIÓN PROMOTORES NUDO FUENCARRAL**

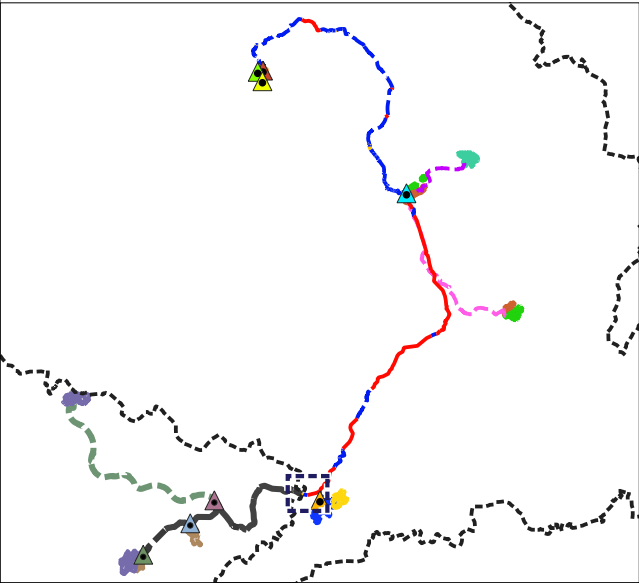
- Línea Aérea de Alta Tensión Cuádruple Circuito 220 kV
- Línea Aérea de Alta Tensión Doble Circuito 220 kV
- Línea Aérea de Alta Tensión Simple Circuito 220 kV
- Perforación Dirigida Línea Subterránea de Alta Tensión Doble Circuito 220 kV
- Línea Subterránea de Alta Tensión Doble Circuito 220 kV

APN-07 Apoyo aéreo / N° apoyo aéreo  
TN-CE-05 Cámara de empalme/N° de cámara

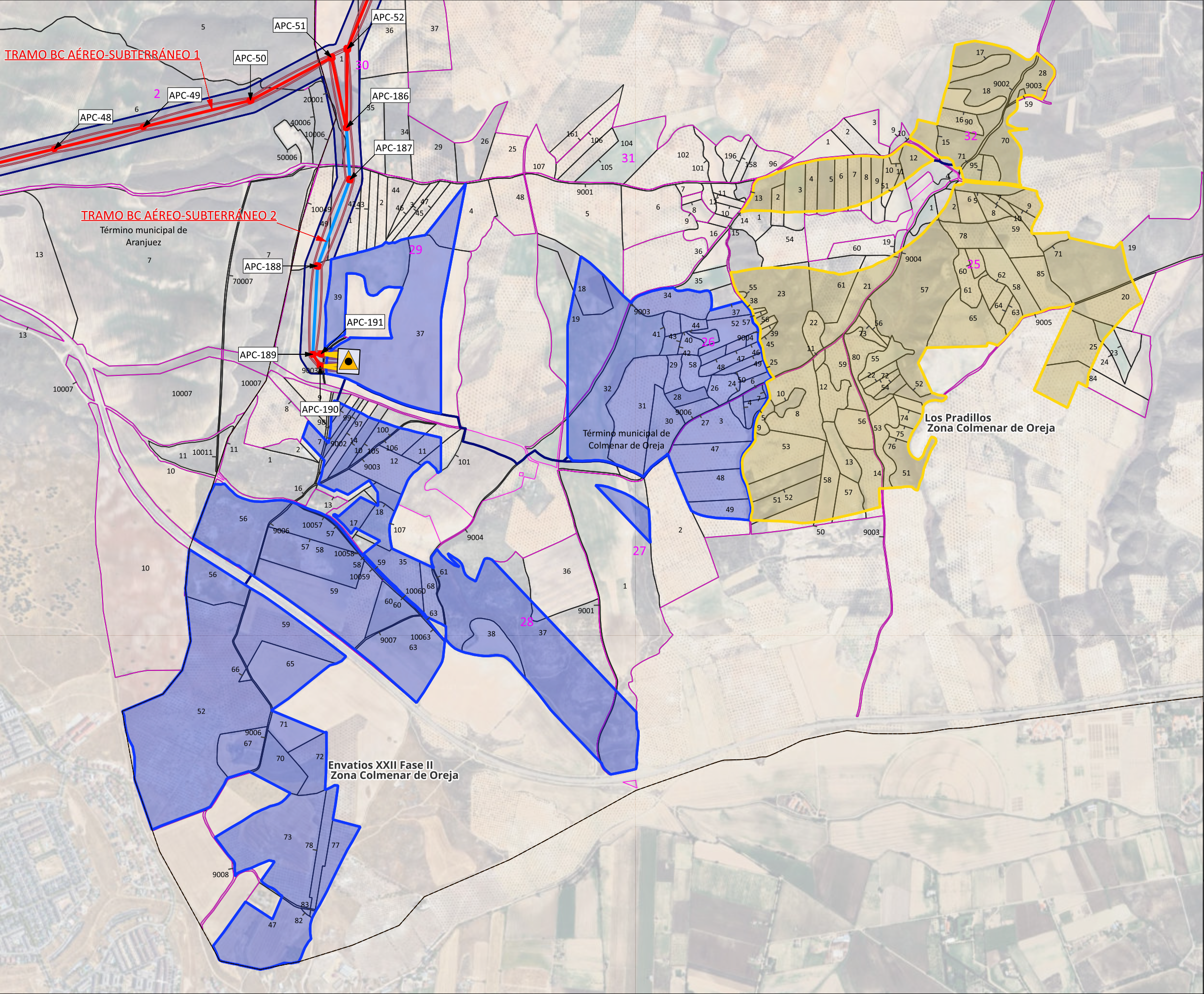
**TRAMOS DE LÍNEAS DE ALTA TENSIÓN**  
LAT TRAMO B-C TRAMO SE BOROX FUENCARRAL - SE COLMENAR FUENCARRAL - SE ENVATIOS XXIV  
LAT TRAMO C-D TRAMO SE ENVATIOS XXIV - SE FUENCARRAL (REE)

**INSTALACIONES NO INCLUIDAS EN EL PLAN ESPECIAL**  
Línea Aérea de Alta Tensión  
----- LSAT DC 220kV

**TRAMOS DE LÍNEAS DE ALTA TENSIÓN**  
LAT TRAMO A-B TRAMO SE COBEJA - SE BOROX FUENCARRAL  
LAT TRAMO B-C TRAMO SE BOROX FUENCARRAL - SE COLMENAR FUENCARRAL - SE ENVATIOS XXIV







**LÍMITES**

- Término Autonómico
- Término Municipal
- Municipios afectados
- 17 Polígono catastro
- 82 Parcelas catastro

**ÁMBITO DEL PLAN ESPECIAL**

**PLANTAS SOLARES FOTOVOLTAICAS**

- Envatios XXII Fase II
- Los Pradillos

**SUBESTACIONES ELEVADORAS**

- SE Colmenar Fuencarral

**LÍNEAS DE ALTA TENSIÓN**

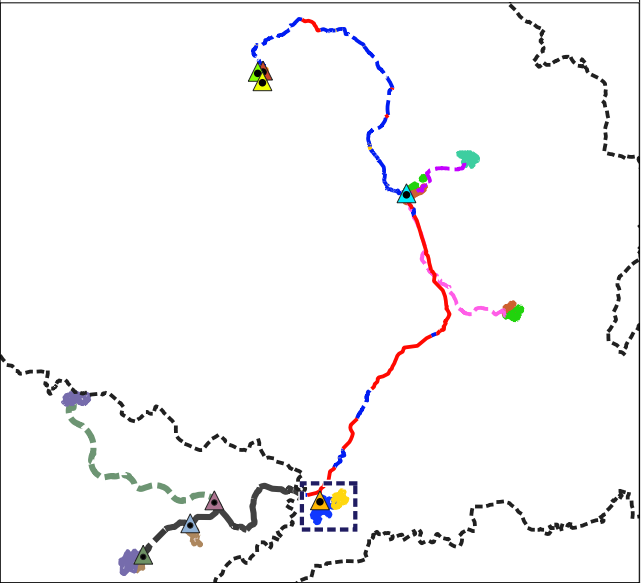
- Delimitación del ámbito del PEI (Línea Aérea: 50 m a cada lado del eje; Línea Subterránea: 10 m a cada lado del eje; y Línea Privativa: 5 m a cada lado del eje, excepto lo grafiado en los planos de ámbito)

**LÍNEAS DE EVACUACIÓN PROMOTORES NUDO FUENCARRAL**

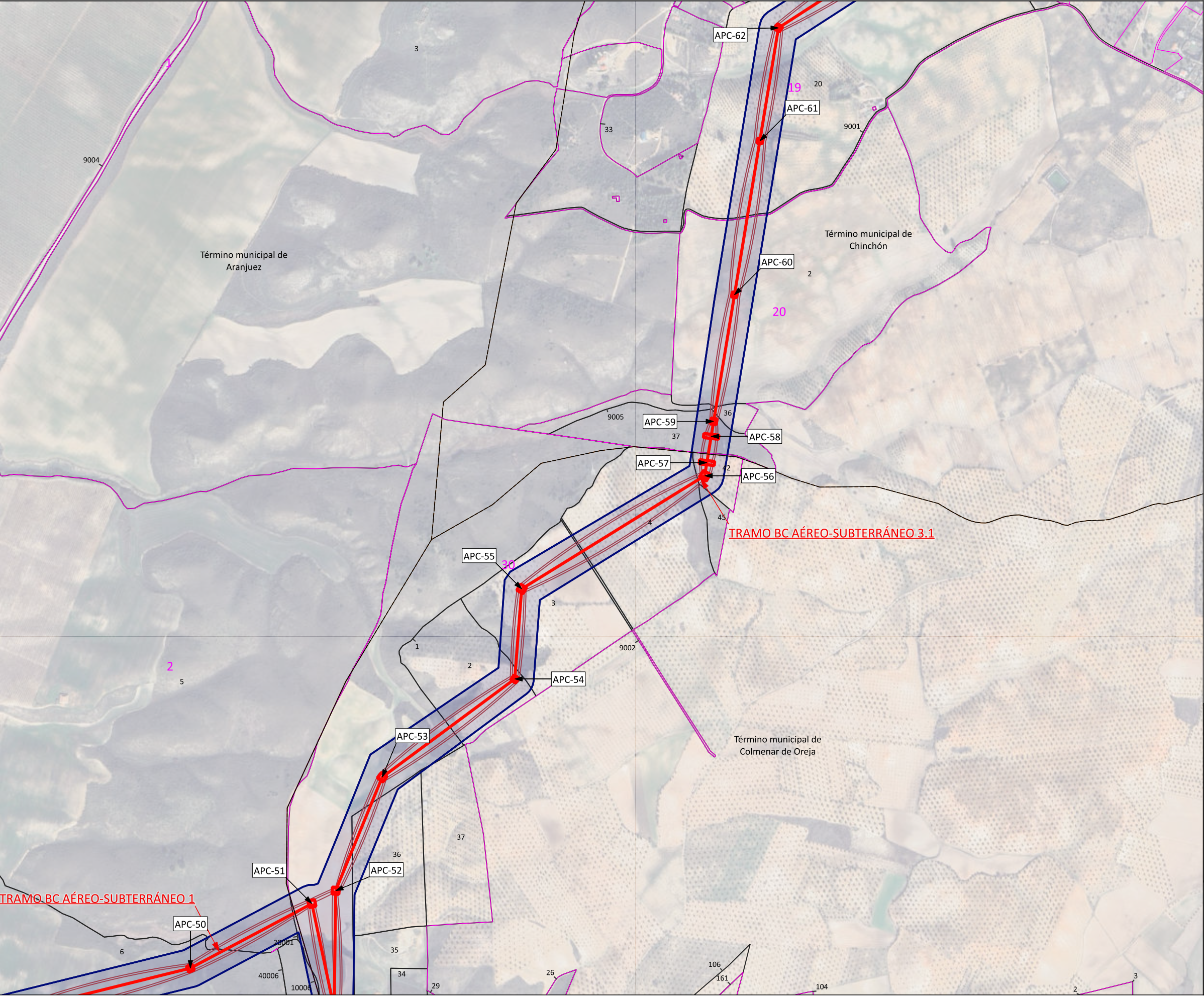
- Línea Aérea de Alta Tensión Cuádruple Circuito 220 kV
- Línea Aérea de Alta Tensión Doble Circuito 220 kV
- Línea Aérea de Alta Tensión Simple Circuito 220 kV
- APN-07 Apoyo aéreo / Nº apoyo aéreo

**TRAMOS DE LÍNEAS DE ALTA TENSIÓN**

- LAT TRAMO B-C** TRAMO SE BOROX FUENCARRAL - SE COLMENAR FUENCARRAL -SE ENVATIOS XXIV
- LAT TRAMO C-D** TRAMO SE ENVATIOS XXIV - SE FUENCARRAL (REE)







**LÍMITES**

- Término Autonómico
- Término Municipal
- Municipios afectados
- 17 Polígono catastro
- 82 Parcelas catastro

**ÁMBITO DEL PLAN ESPECIAL**

**LÍNEAS DE ALTA TENSIÓN**

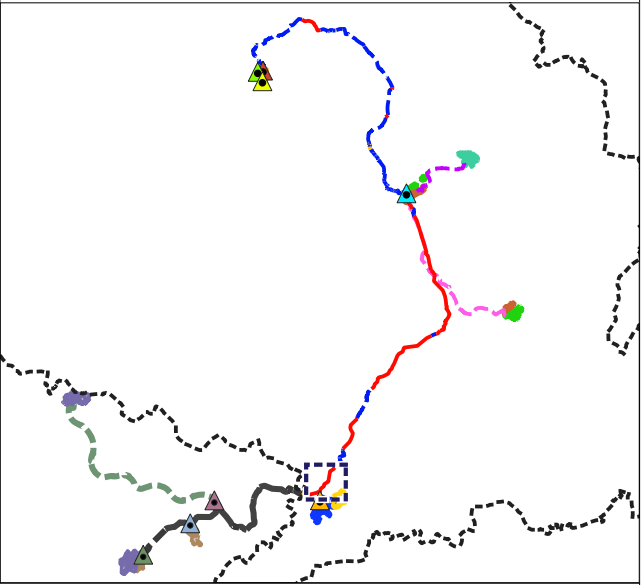
- Delimitación del ámbito del PEI (Línea Aérea: 50 m a cada lado del eje; Línea Subterránea: 10 m a cada lado del eje; y Línea Privativa: 5 m a cada lado del eje, excepto lo grafiado en los planos de ámbito)

**LÍNEAS DE EVACUACIÓN PROMOTORES NUDO FUENCARRAL**

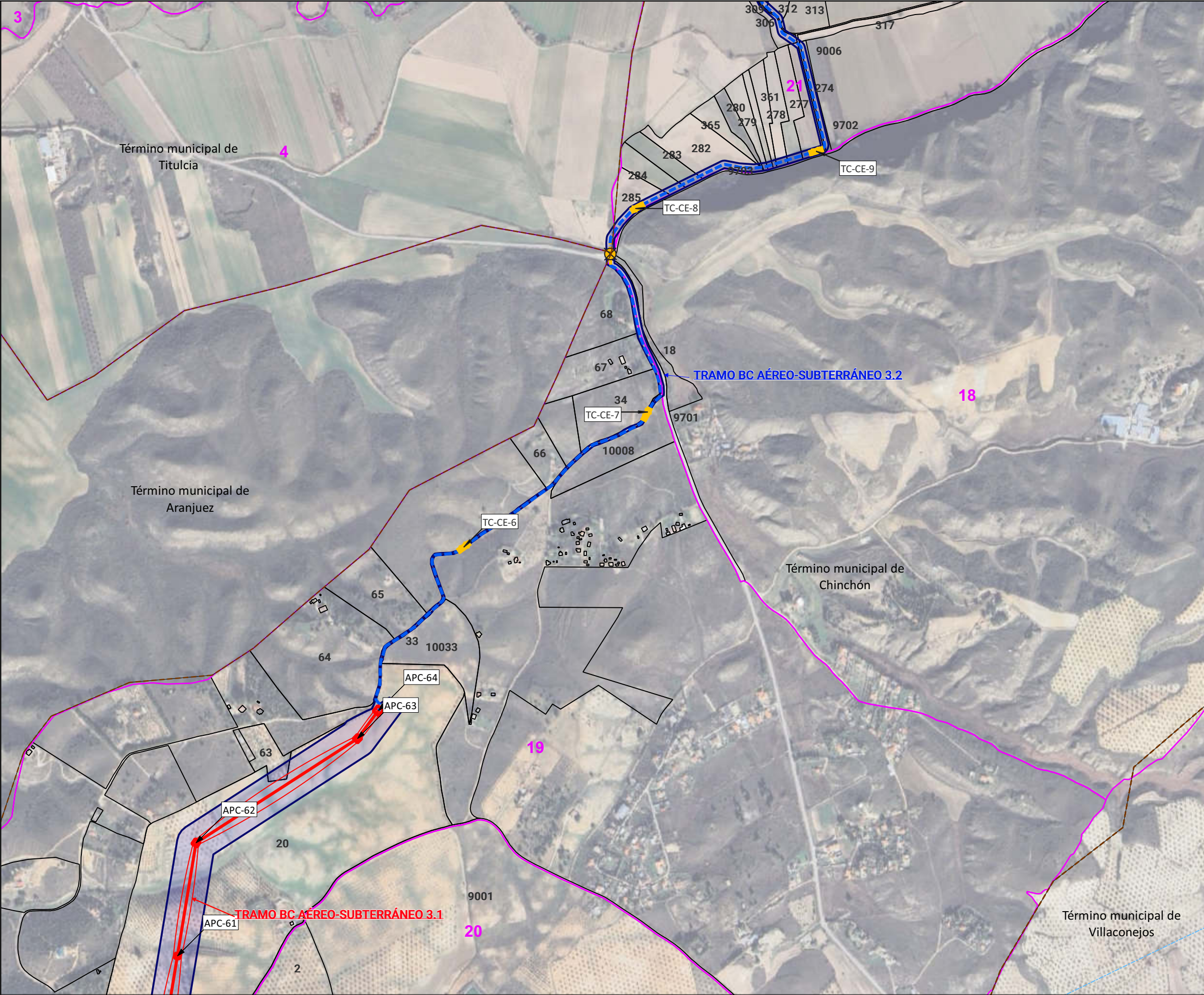
- Línea Aérea de Alta Tensión Doble Circuito 220 kV
- APN-07 Apoyo aéreo / Nº apoyo aéreo

**TRAMOS DE LÍNEAS DE ALTA TENSIÓN**

LAT TRAMO B-C	TRAMO SE BOROX FUENCARRAL - SE COLMENAR FUENCARRAL -SE ENVATIOS XXIV
LAT TRAMO C-D	TRAMO SE ENVATIOS XXIV - SE FUENCARRAL (REE)







**LÍMITES**

- Autonomico
- Término Municipal
- - - - - Municipios afectados
- 17 Polígono catastro
- 82 Parcela catastro

**ÁMBITO DEL PLAN ESPECIAL**

**LÍNEAS DE ALTA TENSIÓN**

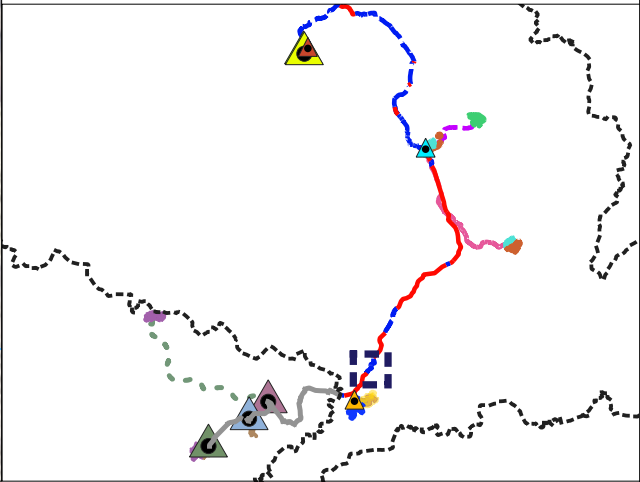
- Delimitación del ámbito del PEI (Línea Aérea: 50 m a cada lado del eje; Línea Subterránea: 10 m a cada lado del eje; y Línea Privativa: 5 m a cada lado del eje, además de lo grafiado en los planos)

**LÍNEAS DE EVACUACIÓN PROMOTORES NUDO FUENCARRAL**

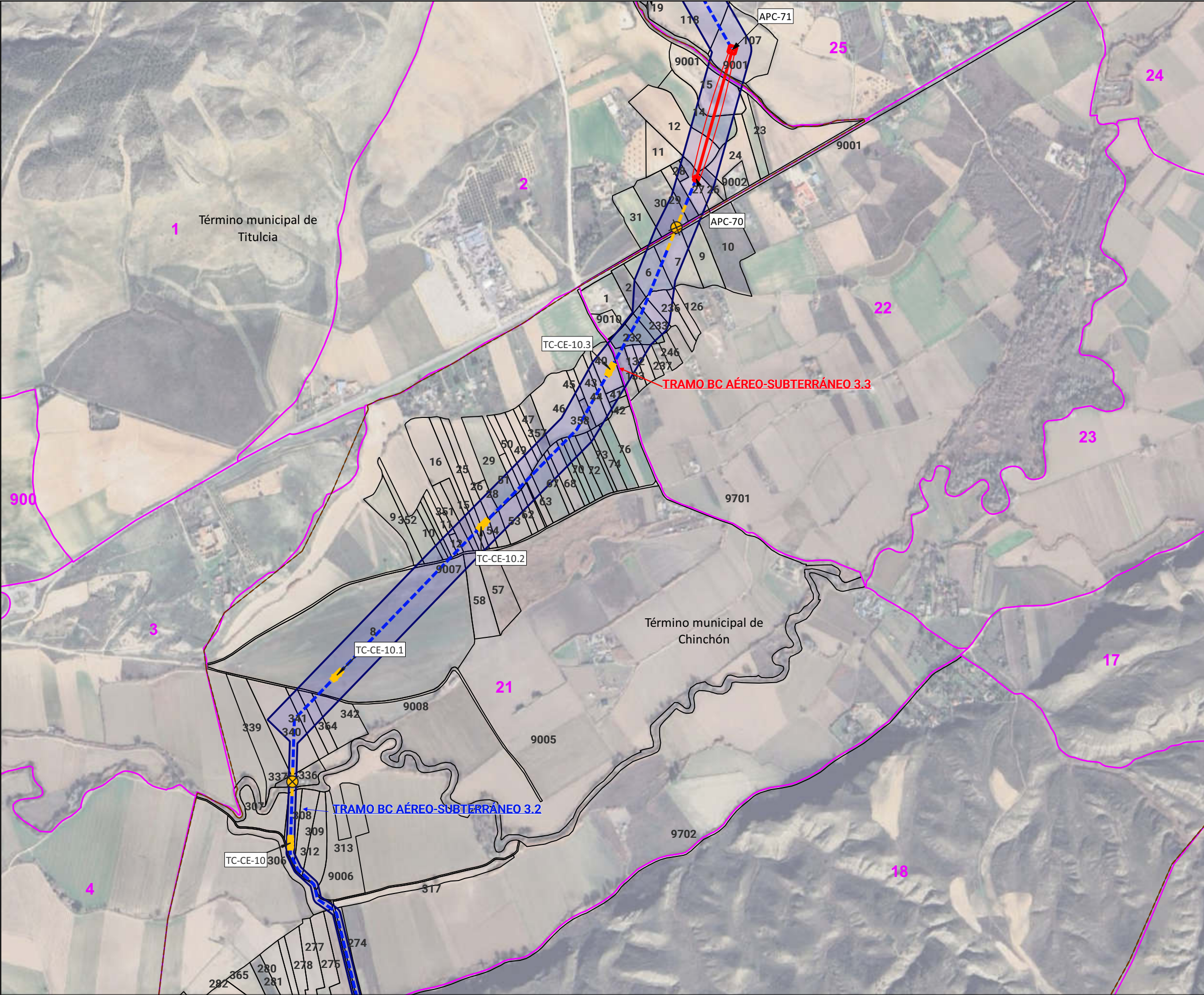
- Línea Aérea de Alta Tensión Doble Circuito 220 kV
- Perforación Dirigida Línea Subterránea de alta Tensión Doble Circuito 220 kV
- Línea Subterránea de Alta Tensión Doble Circuito 220 kV
- APN-07 Apoyo aéreo / N° apoyo aéreo
- TN-CE-05 Cámara de empalme / N° de cámara

**TRAMOS DE LÍNEAS DE ALTA TENSIÓN**

- TRAMO SE BOROX FUENCARRAL - SE COLMENAR FUENCARRAL - SE ENVATIOS XXIV
- LAT TRAMO B-C
- TRAMO SE ENVATIO XXIV - SE FUENCARRAL (REE)
- LAT TRAMO C-D







**LÍMITES**

- Autonomico
- Término Municipal
- Municipios afectados
- 17 Polígono catastro
- 82 Parcela catastro

**ÁMBITO DEL PLAN ESPECIAL**

**LÍNEAS DE ALTA TENSIÓN**

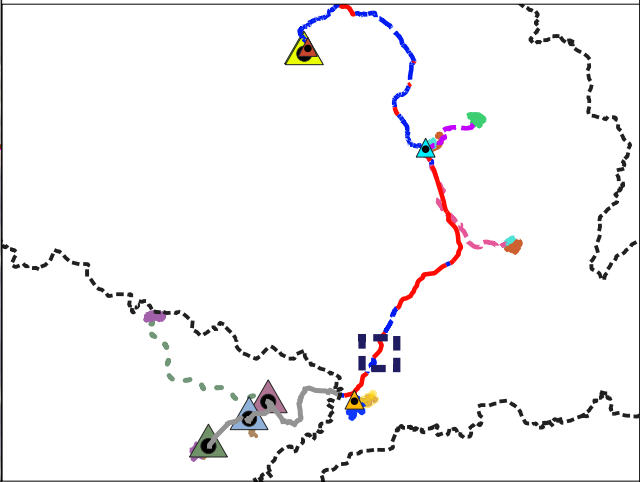
- Delimitación del ámbito del PEI (Línea Aérea: 50 m a cada lado del eje; Línea Subterránea: 10 m a cada lado del eje; y Línea Privativa: 5 m a cada lado del eje, además de lo grafiado en los planos)

**LÍNEAS DE EVACUACIÓN PROMOTORES NUDO FUENCARRAL**

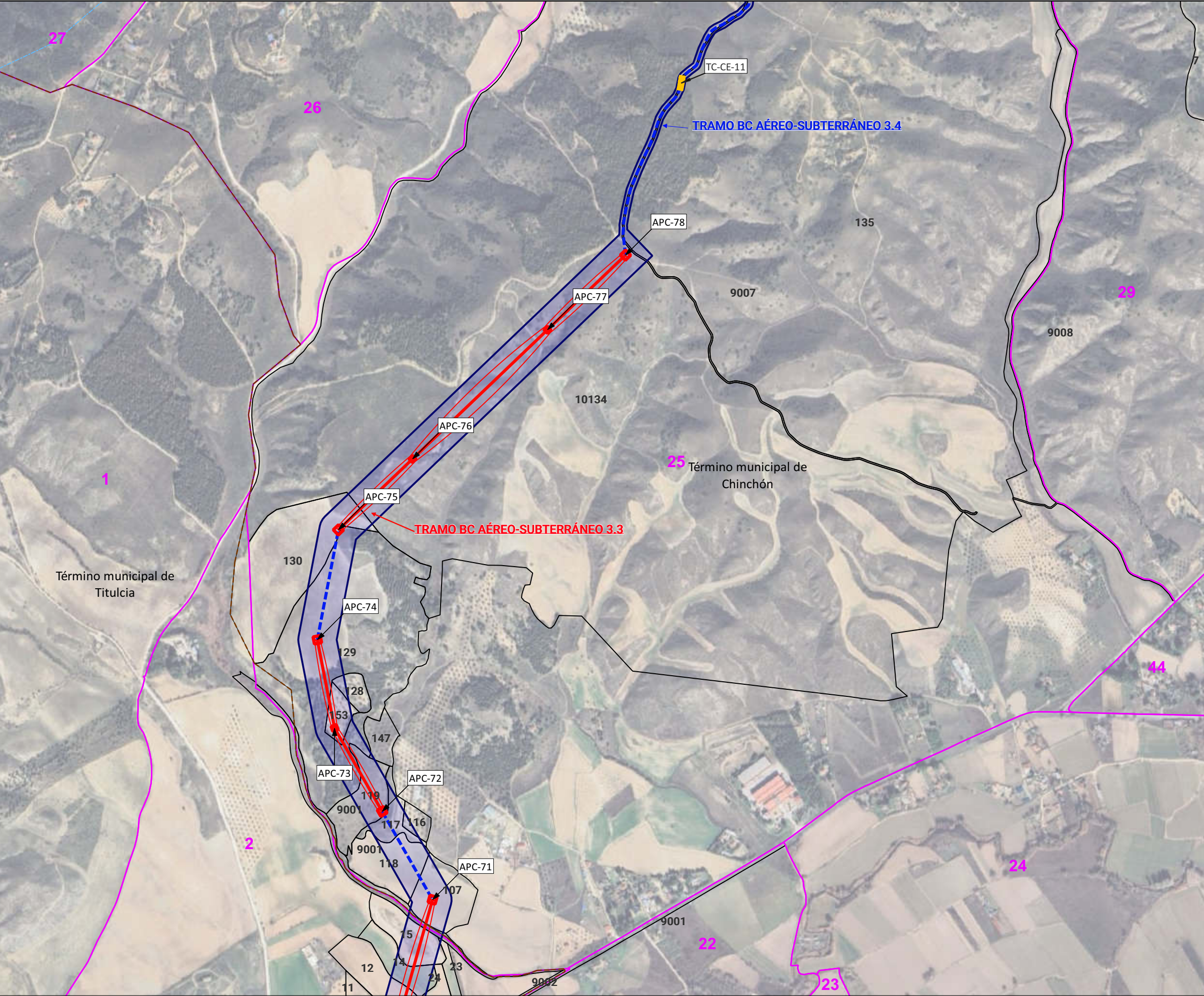
- Línea Aérea de Alta Tensión Doble Circuito 220 kV
- Perforación Dirigida Línea Subterránea de alta Tensión Doble Circuito 220 kV
- Línea Subterránea de Alta Tensión Doble Circuito 220 kV
- APN-07 Apoyo aéreo / N° apoyo aéreo
- TN-CE-05 Cámara de empalme / N° de cámara

**TRAMOS DE LÍNEAS DE ALTA TENSIÓN**

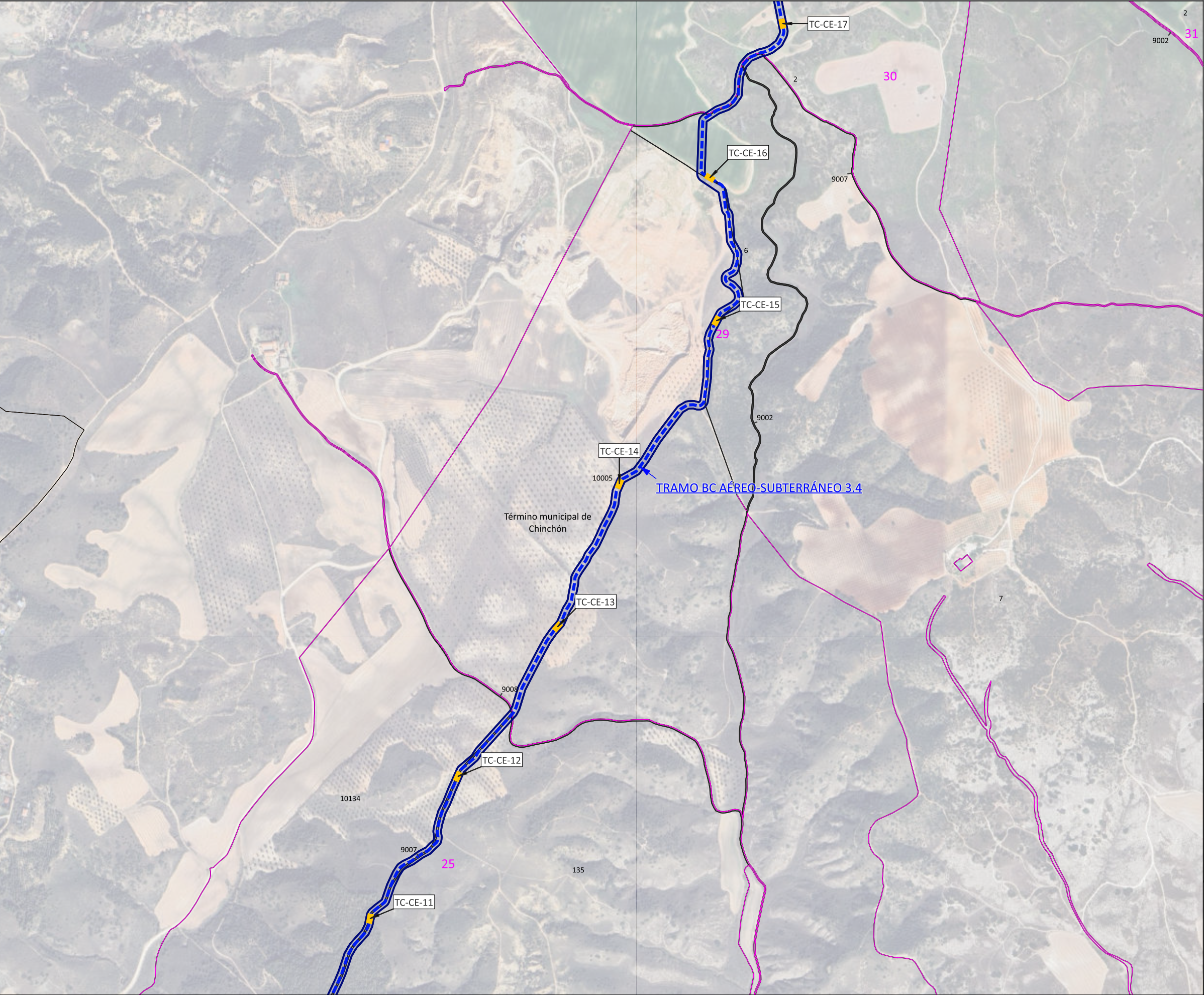
- TRAMO SE BOROX FUENCARRAL - SE COLMENAR FUENCARRAL - SE ENVATIOS XXIV
- LAT TRAMO B-C TRAMO SE ENVATIO XXIV - SE FUENCARRAL (REE)
- LAT TRAMO C-D











**LÍMITES**

- Término Autonómico
- Término Municipal
- Municipios afectados
- 17 Polígono catastro
- 82 Parcelas catastro

**ÁMBITO DEL PLAN ESPECIAL**

**LÍNEAS DE ALTA TENSIÓN**

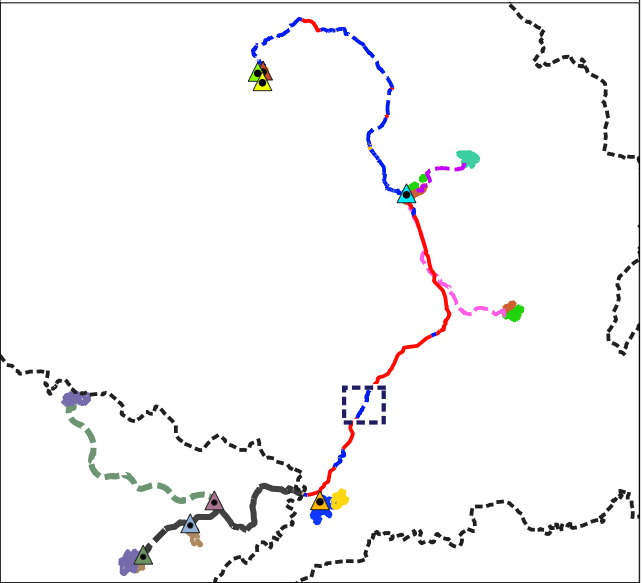
- Delimitación del ámbito del PEI (Línea Aérea: 50 m a cada lado del eje; Línea Subterránea: 10 m a cada lado del eje; y Línea Privativa: 5 m a cada lado del eje, excepto lo grafiado en los planos de ámbito)

**LÍNEAS DE EVACUACIÓN PROMOTORES NUDO FUENCARRAL**

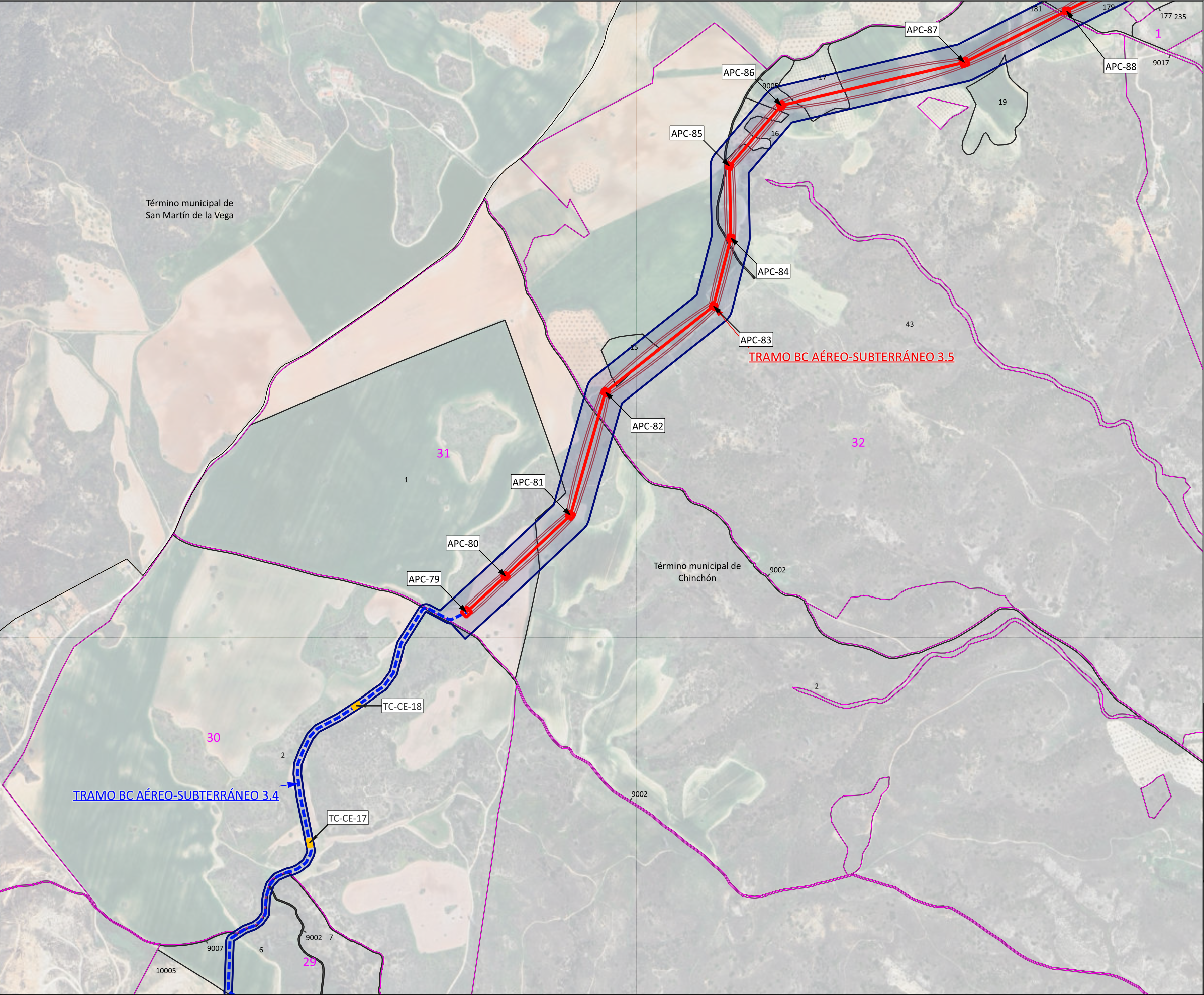
- Línea Subterránea de Alta Tensión Doble Circuito 220 kV
- TN-CE-05 Cámara de empalme/Nº de cámara

**TRAMOS DE LÍNEAS DE ALTA TENSIÓN**

<b>LAT TRAMO B-C</b>	TRAMO SE BOROX FUENCARRAL - SE COLMENAR FUENCARRAL -SE ENVATIOS XXIV
<b>LAT TRAMO C-D</b>	TRAMO SE ENVATIOS XXIV - SE FUENCARRAL (REE)







**LÍMITES**

- Término Autonómico
- Término Municipal
- Municipios afectados
- 17 Polígono catastro
- 82 Parcelas catastro

**ÁMBITO DEL PLAN ESPECIAL**

**LÍNEAS DE ALTA TENSIÓN**

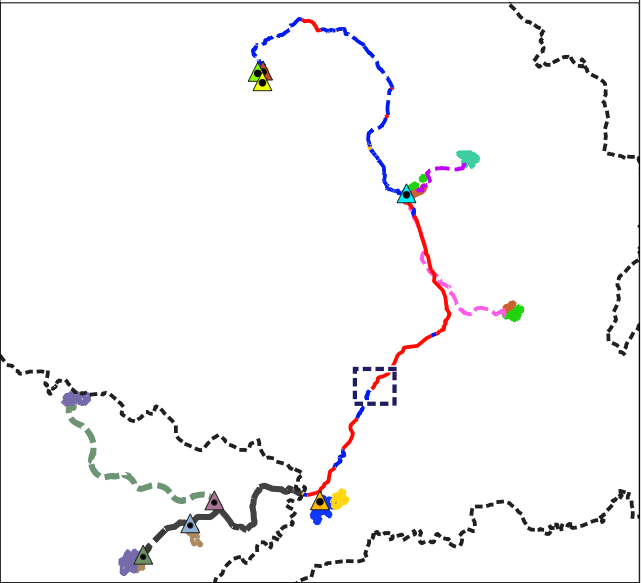
- Delimitación del ámbito del PEI (Línea Aérea: 50 m a cada lado del eje; Línea Subterránea: 10 m a cada lado del eje; y Línea Privativa: 5 m a cada lado del eje, excepto lo grafiado en los planos de ámbito)

**LÍNEAS DE EVACUACIÓN PROMOTORES NUDO FUENCARRAL**

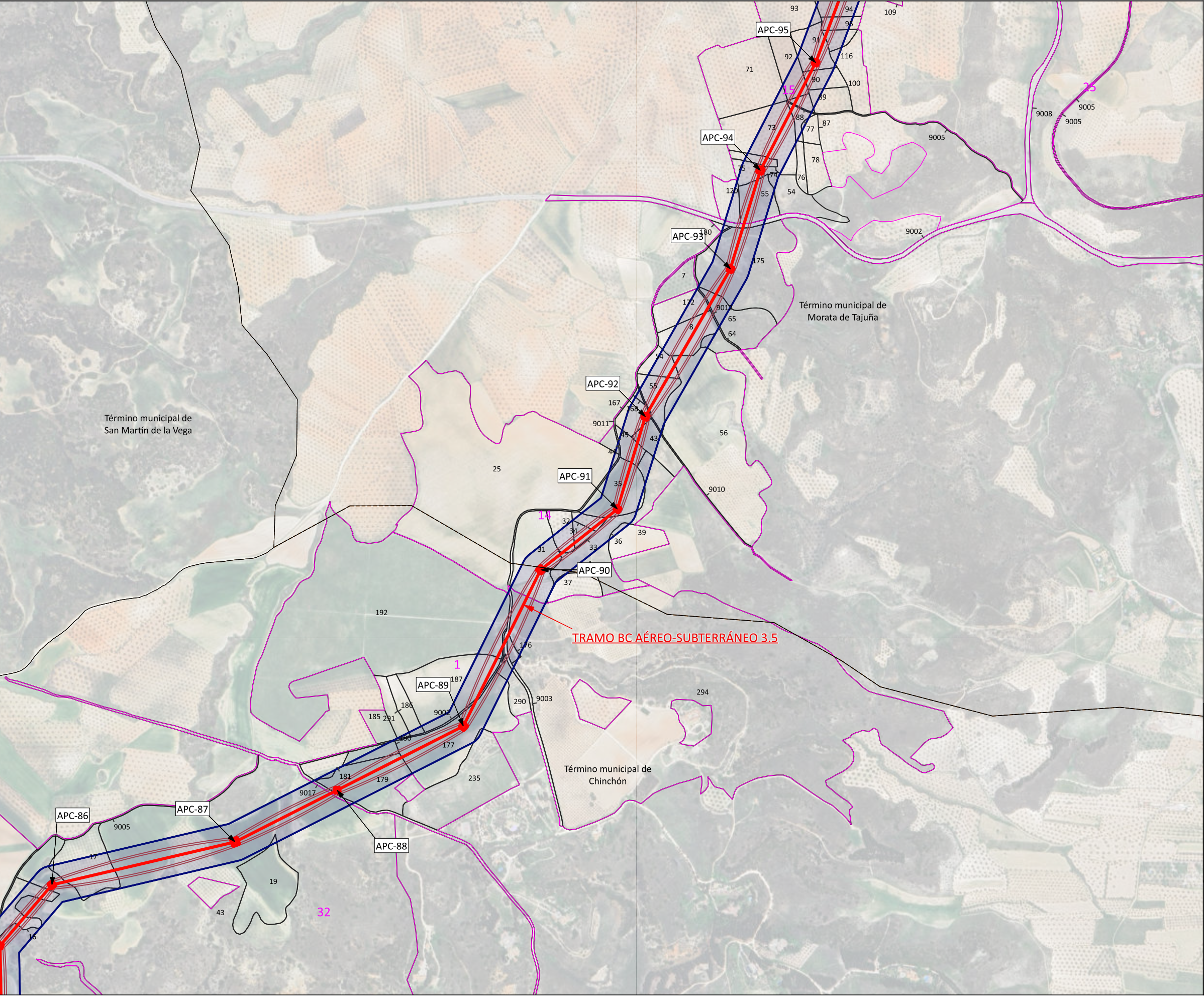
- Línea Aérea de Alta Tensión Doble Circuito 220 kV
- Línea Subterránea de Alta Tensión Doble Circuito 220 kV
- APN-07 Apoyo aéreo / N° apoyo aéreo
- TN-CE-05 Cámara de empalme/N° de cámara

**TRAMOS DE LÍNEAS DE ALTA TENSIÓN**

- LAT TRAMO B-C** TRAMO SE BOROX FUENCARRAL - SE COLMENAR FUENCARRAL - SE ENVATIOS XXIV
- LAT TRAMO C-D** TRAMO SE ENVATIOS XXIV - SE FUENCARRAL (REE)







**LÍMITES**

- Término Autonómico
- Término Municipal
- Municipios afectados
- 17 Polígono catastro
- 82 Parcelas catastro

**ÁMBITO DEL PLAN ESPECIAL**

**LÍNEAS DE ALTA TENSIÓN**

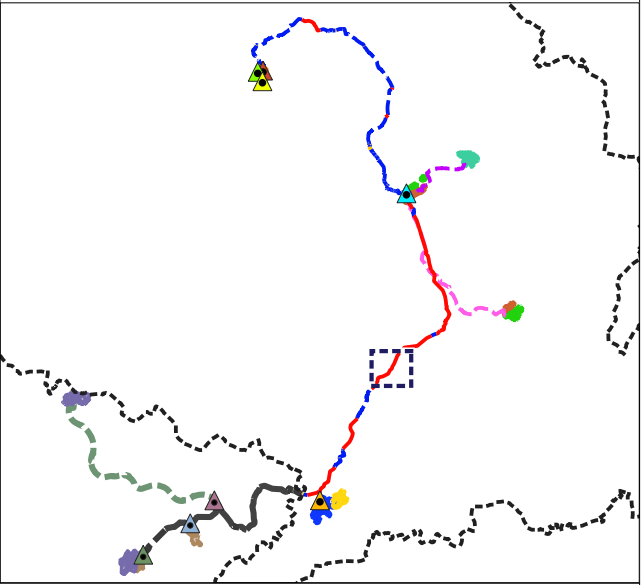
- Delimitación del ámbito del PEI (Línea Aérea: 50 m a cada lado del eje; Línea Subterránea: 10 m a cada lado del eje; y Línea Privativa: 5 m a cada lado del eje, excepto lo grafiado en los planos de ámbito)

**LÍNEAS DE EVACUACIÓN PROMOTORES NUDO FUENCARRAL**

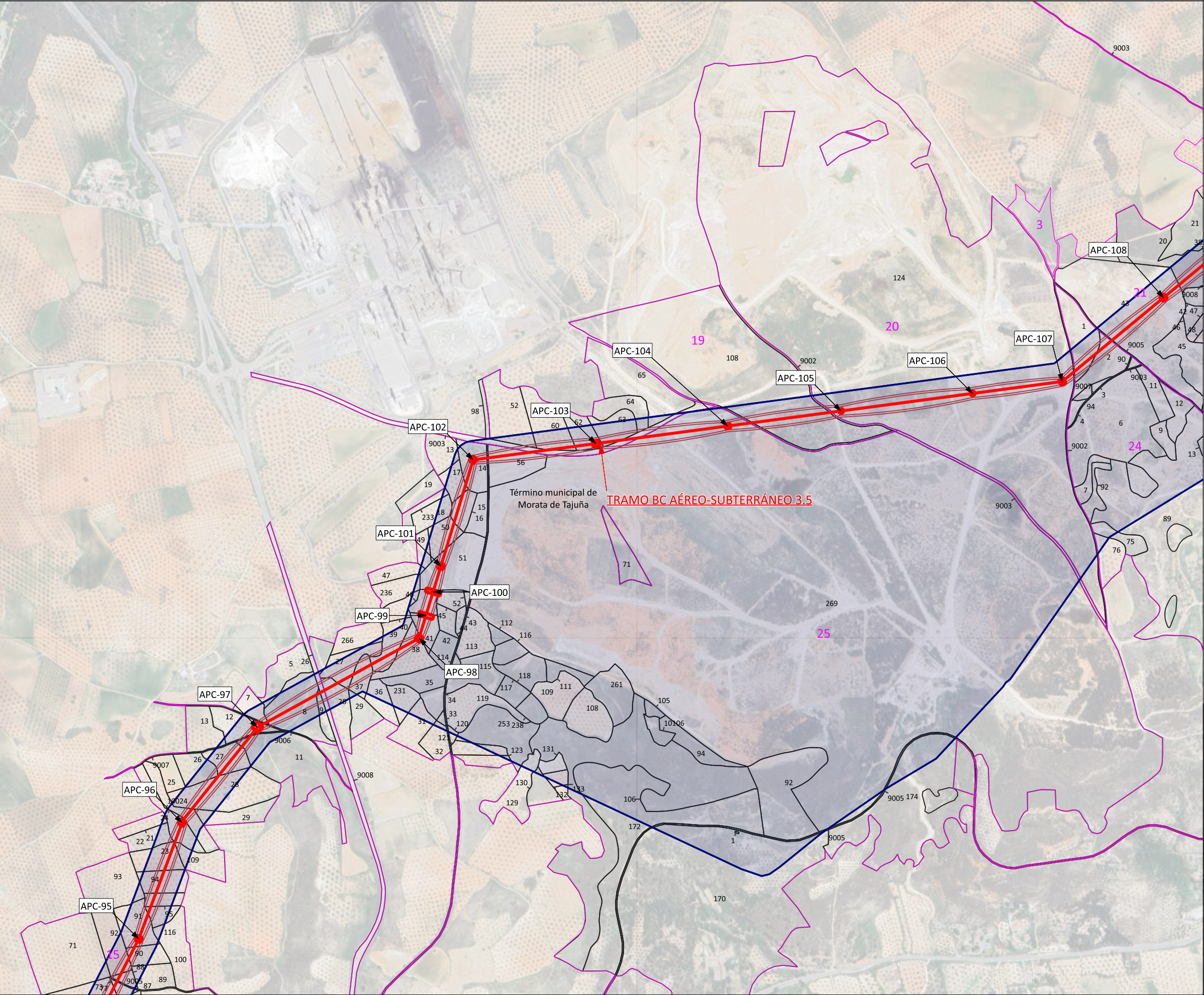
- Línea Aérea de Alta Tensión Doble Circuito 220 kV
- APN-07 Apoyo aéreo / Nº apoyo aéreo

**TRAMOS DE LÍNEAS DE ALTA TENSIÓN**

LAT TRAMO B-C	TRAMO SE BOROX FUENCARRAL - SE COLMENAR FUENCARRAL -SE ENVATIOS XXIV
LAT TRAMO C-D	TRAMO SE ENVATIOS XXIV - SE FUENCARRAL (REE)







**LÍMITES**

- Término Autonómico
- Término Municipal
- Municipios afectados
- 17 Polígono catastro
- 82 Parcelas catastro

**ÁMBITO DEL PLAN ESPECIAL**

**LÍNEAS DE ALTA TENSIÓN**

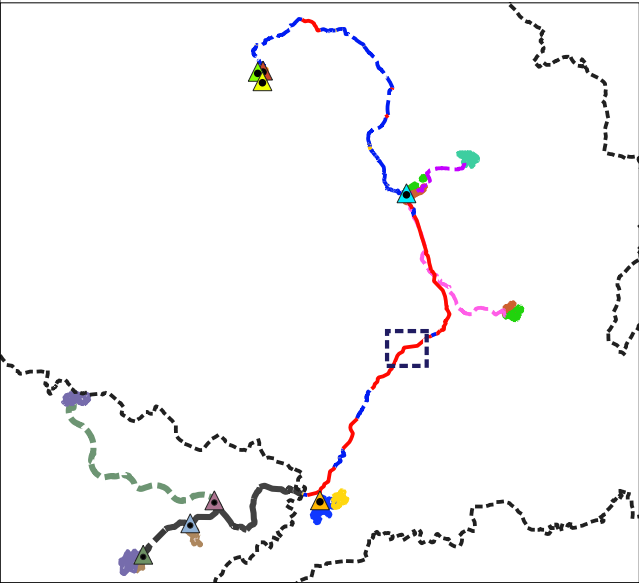
- Delimitación del ámbito del PEI (Línea Aérea: 50 m a cada lado del eje; Línea Subterránea: 10 m a cada lado del eje; y Línea Privativa: 5 m a cada lado del eje, excepto lo grafiado en los planos de ámbito)

**LÍNEAS DE EVACUACIÓN PROMOTORES NUDO FUENCARRAL**

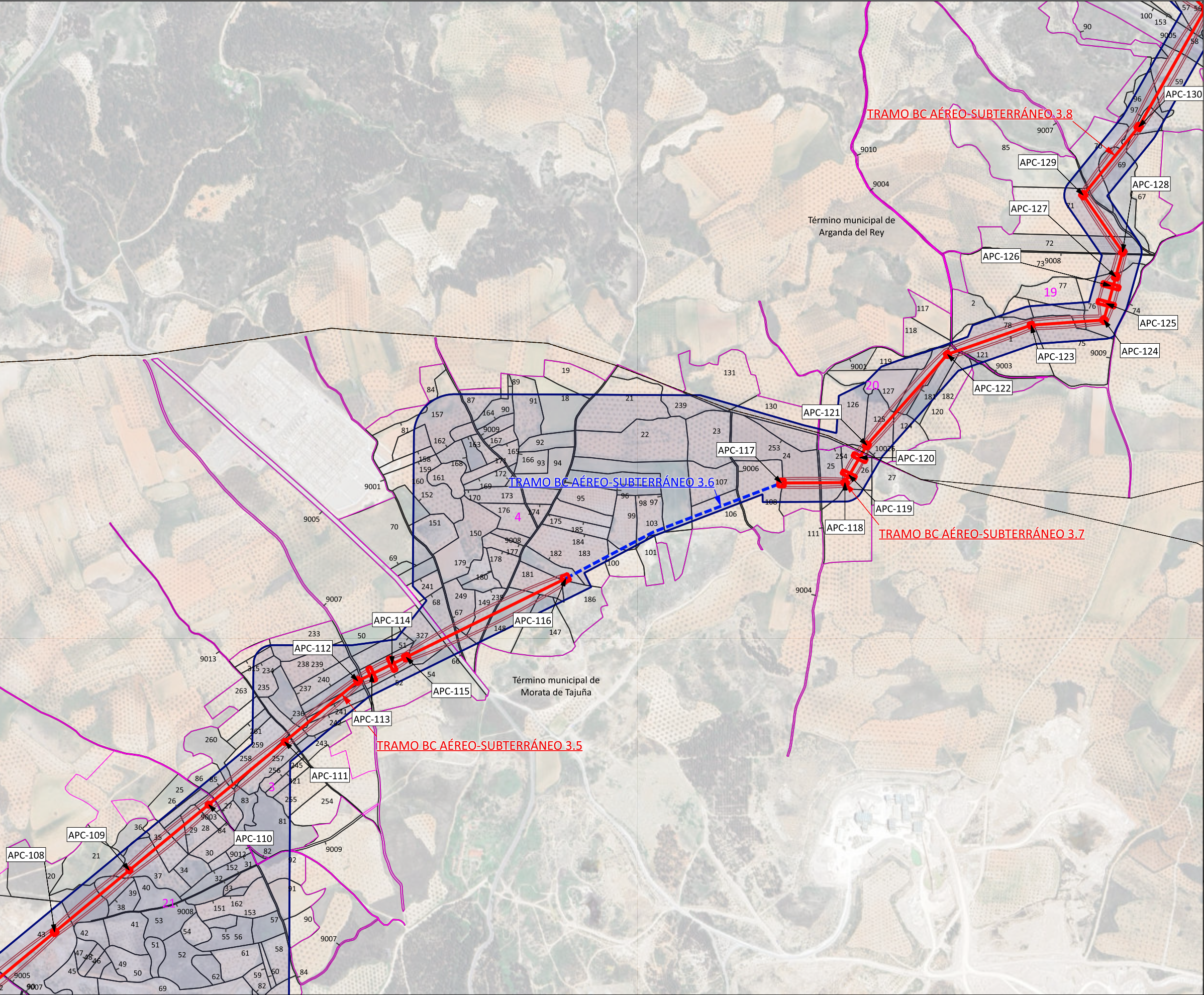
- Línea Aérea de Alta Tensión Doble Circuito 220 kV
- APN-07 Apoyo aéreo / Nº apoyo aéreo

**TRAMOS DE LÍNEAS DE ALTA TENSIÓN**

- LAT TRAMO B-C TRAMO SE BOROX FUENCARRAL - SE COLMENAR FUENCARRAL -SE ENVATIOS XXIV
- LAT TRAMO C-D TRAMO SE ENVATIOS XXIV - SE FUENCARRAL (REE)







**LÍMITES**

- Término Autonómico
- Término Municipal
- Municipios afectados
- 17 Polígono catastro
- 82 Parcelas catastro

**ÁMBITO DEL PLAN ESPECIAL**

**LÍNEAS DE ALTA TENSIÓN**

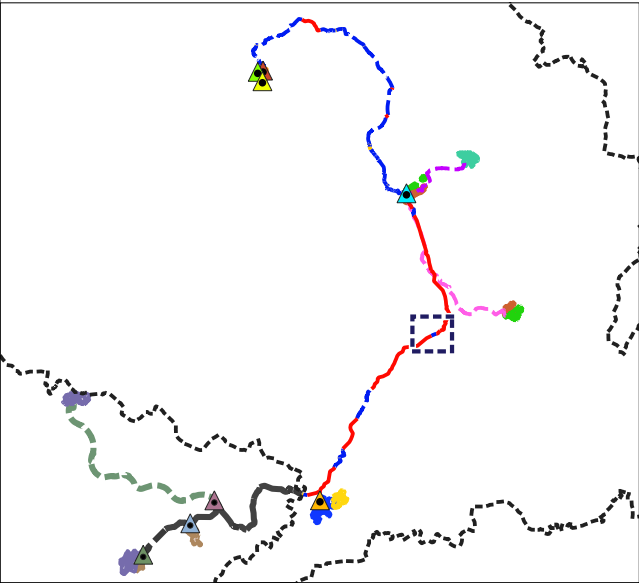
- Delimitación del ámbito del PEI (Línea Aérea: 50 m a cada lado del eje; Línea Subterránea: 10 m a cada lado del eje; y Línea Privativa: 5 m a cada lado del eje, excepto lo grafiado en los planos de ámbito)

**LÍNEAS DE EVACUACIÓN PROMOTORES NUDO FUENCARRAL**

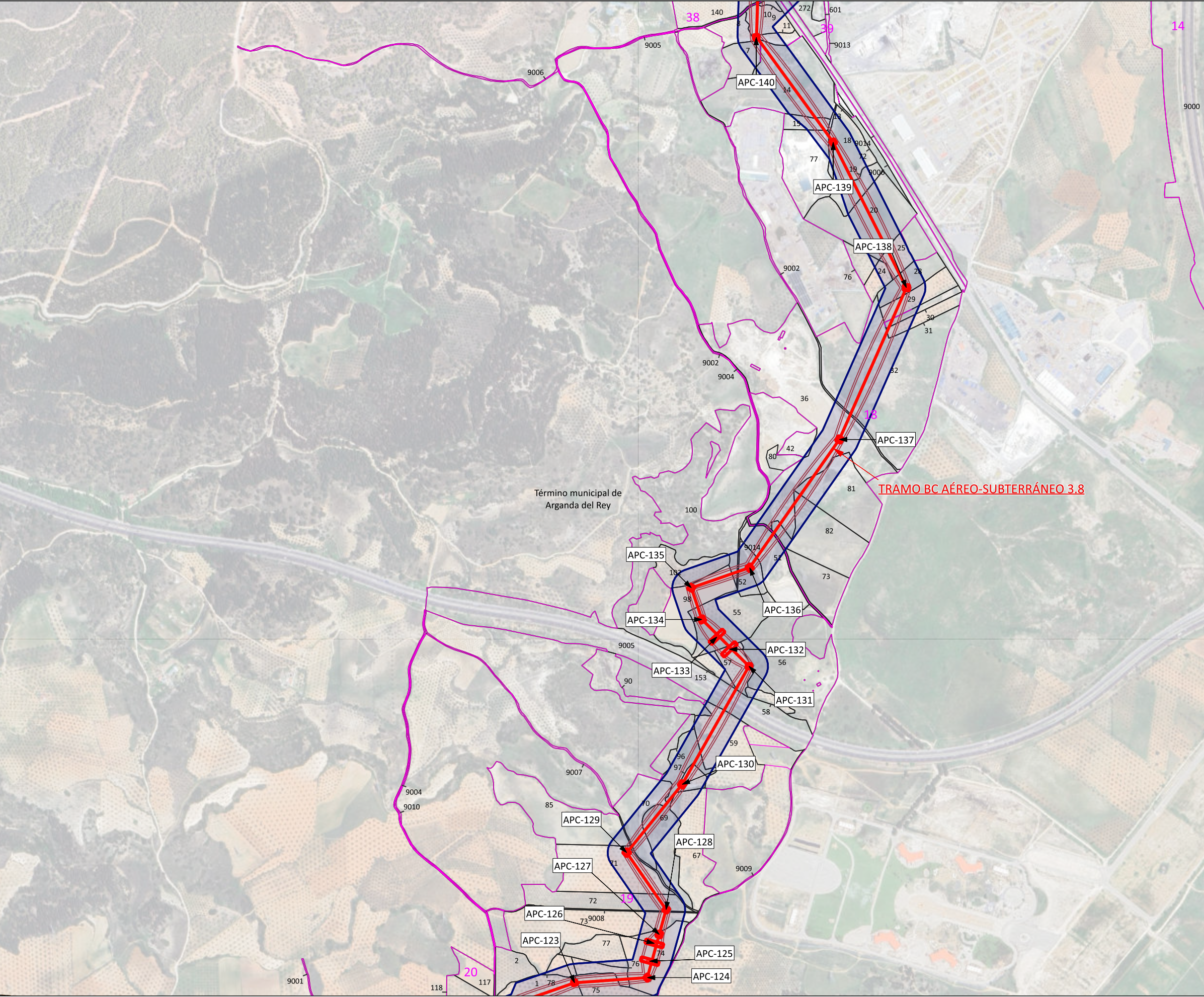
- Línea Aérea de Alta Tensión Doble Circuito 220 kV Excepto el tramo 3.8 desde el APC-122 al APC-153, es Triple Circuito 220 kV
- Línea Subterránea de Alta Tensión Doble Circuito 220 kV
- APN-07 Apoyo aéreo / N° apoyo aéreo

**TRAMOS DE LÍNEAS DE ALTA TENSIÓN**

- LAT TRAMO B-C TRAMO SE BOROX FUENCARRAL - SE COLMENAR FUENCARRAL - SE ENVATIOS XXIV
- LAT TRAMO C-D TRAMO SE ENVATIOS XXIV - SE FUENCARRAL (REE)







**LÍMITES**

- Término Autonómico
- Término Municipal
- Municipios afectados
- 17 Polígono catastro
- 82 Parcelas catastro

**ÁMBITO DEL PLAN ESPECIAL**

**LÍNEAS DE ALTA TENSIÓN**

- Delimitación del ámbito del PEI (Línea Aérea: 50 m a cada lado del eje; Línea Subterránea: 10 m a cada lado del eje; y Línea Privativa: 5 m a cada lado del eje, excepto lo grafiado en los planos de ámbito)

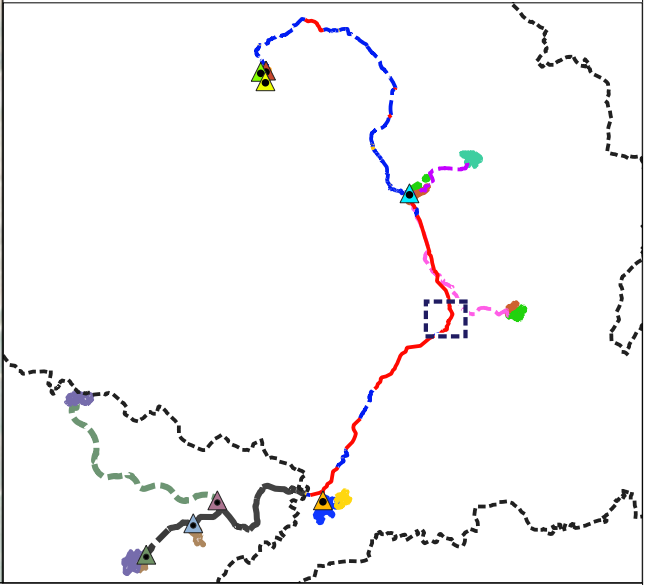
**LÍNEAS DE EVACUACIÓN PROMOTORES NUDO FUENCARRAL**

- Línea Aérea de Alta Tensión Doble Circuito 220 kV Excepto el tramo 3.8 desde el APC-122 al APC-153, es Triple Circuito 220 kV
- APN-07 Apoyo aéreo / Nº apoyo aéreo

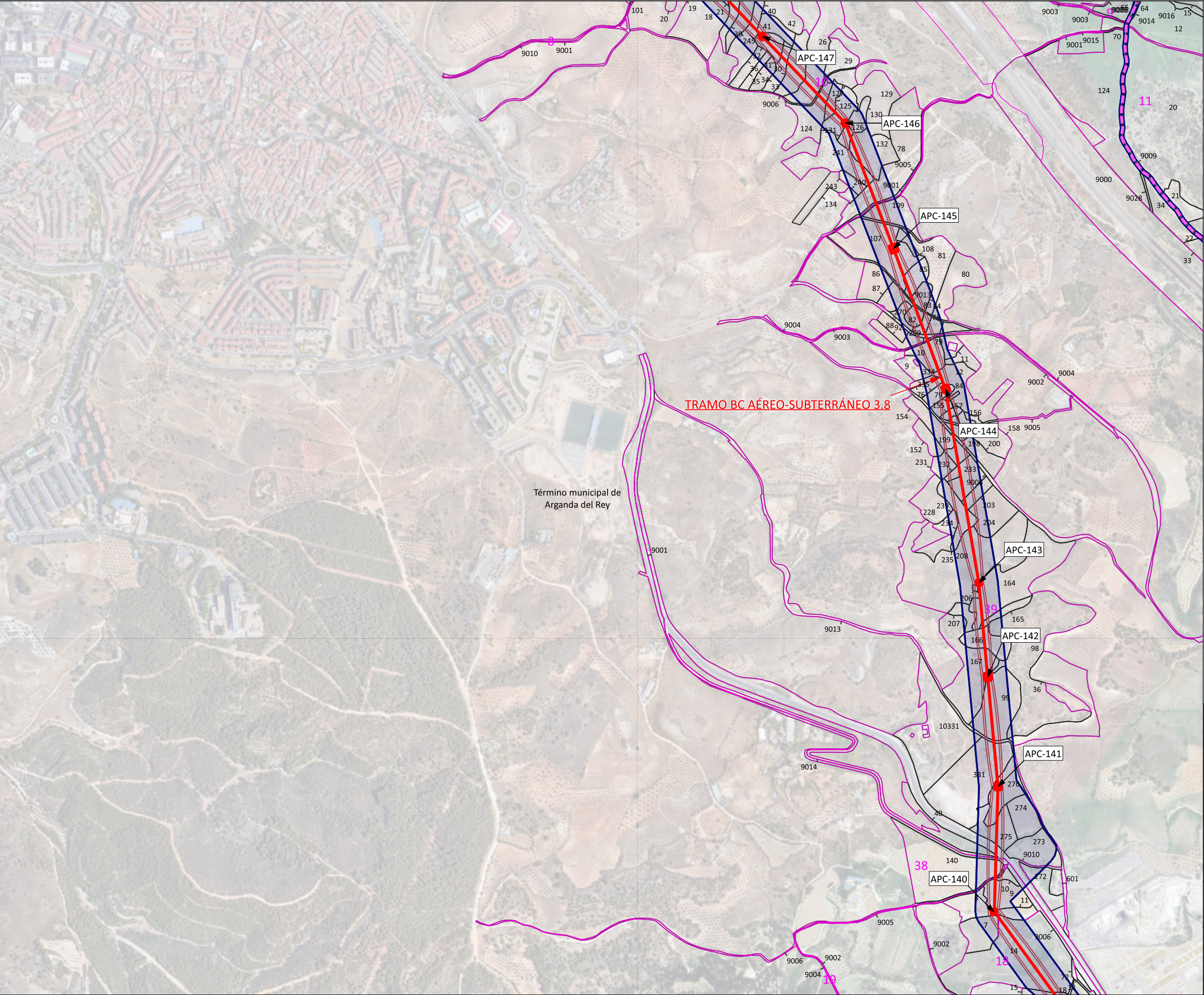
**TRAMOS DE LÍNEAS DE ALTA TENSIÓN**

- LAT TRAMO B-C** TRAMO SE BOROX FUENCARRAL - SE COLMENAR FUENCARRAL - SE ENVATIOS XXIV
- LAT TRAMO C-D** TRAMO SE ENVATIOS XXIV - SE FUENCARRAL (REE)

TRAMO BC AÉREO-SUBTERRÁNEO 3.8







**LÍMITES**

- Término Autonómico
- Término Municipal
- Municipios afectados
- 17 Polígono catastro
- 82 Parcelas catastro

**ÁMBITO DEL PLAN ESPECIAL**

**LÍNEAS DE ALTA TENSIÓN**

- Delimitación del ámbito del PEI (Línea Aérea: 50 m a cada lado del eje; Línea Subterránea: 10 m a cada lado del eje; y Línea Privativa: 5 m a cada lado del eje, excepto lo grafiado en los planos de ámbito)

**LÍNEAS DE EVACUACIÓN PROMOTORES NUDO FUENCARRAL**

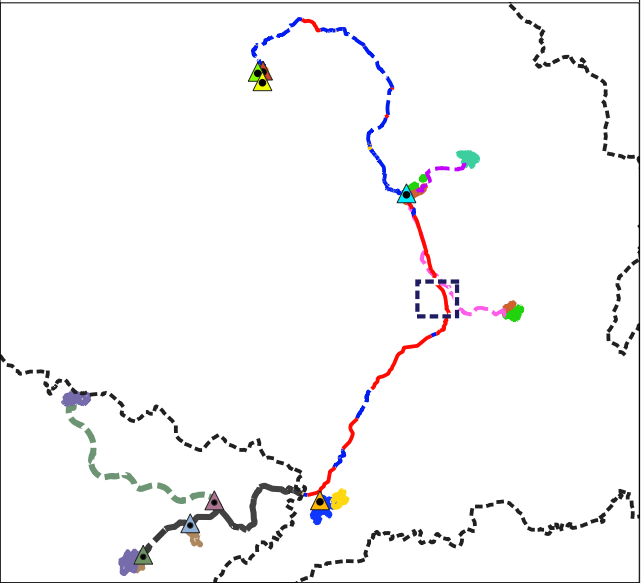
- Línea Aérea de Alta Tensión Doble Circuito 220 kV Excepto el tramo 3.8 desde el APC-122 al APC-153, es Triple Circuito 220 kV
- APN-07 Apoyo aéreo / Nº apoyo aéreo

**TRAMOS DE LÍNEAS DE ALTA TENSIÓN**

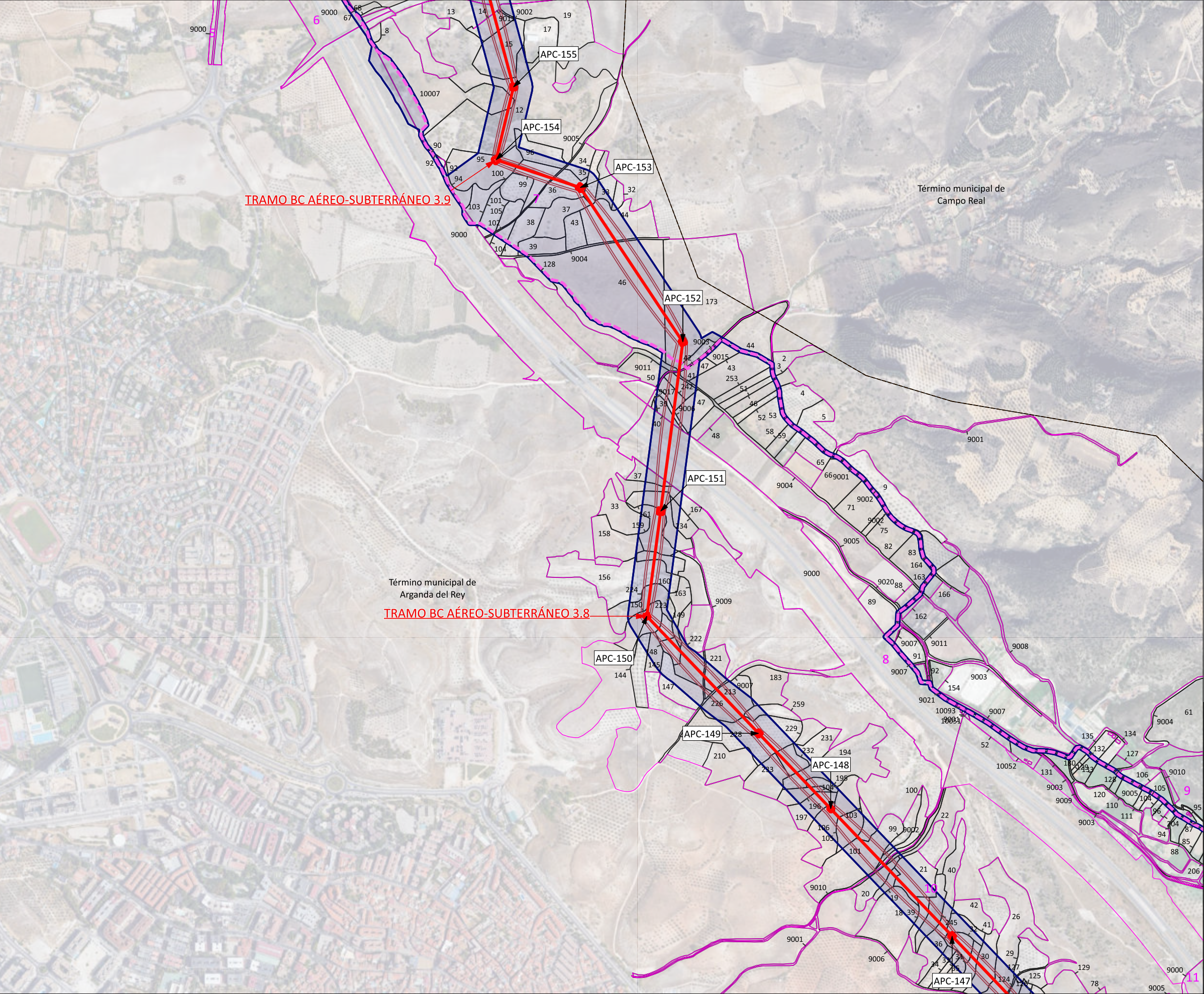
- LAT TRAMO B-C** TRAMO SE BOROX FUENCARRAL - SE COLMENAR FUENCARRAL - SE ENVATIOS XXIV
- LAT TRAMO C-D** TRAMO SE ENVATIOS XXIV - SE FUENCARRAL (REE)

**LÍNEAS PRIVATIVAS DE EVACUACIÓN**

- Líneas Subterráneas de Media Tensión Simple Circuito 30 kV ENVATIOS XXIV Fase I y II - SE ENVATIOS XXIV







**LÍMITES**

- Término Autonómico
- Término Municipal
- Municipios afectados
- 17 Polígono catastro
- 82 Parcelas catastro

**ÁMBITO DEL PLAN ESPECIAL**

**LÍNEAS DE ALTA TENSIÓN**

- Delimitación del ámbito del PEI (Línea Aérea: 50 m a cada lado del eje; Línea Subterránea: 10 m a cada lado del eje; y Línea Privativa: 5 m a cada lado del eje, excepto lo grafiado en los planos de ámbito)

**LÍNEAS DE EVACUACIÓN PROMOTORES NUDO FUENCARRAL**

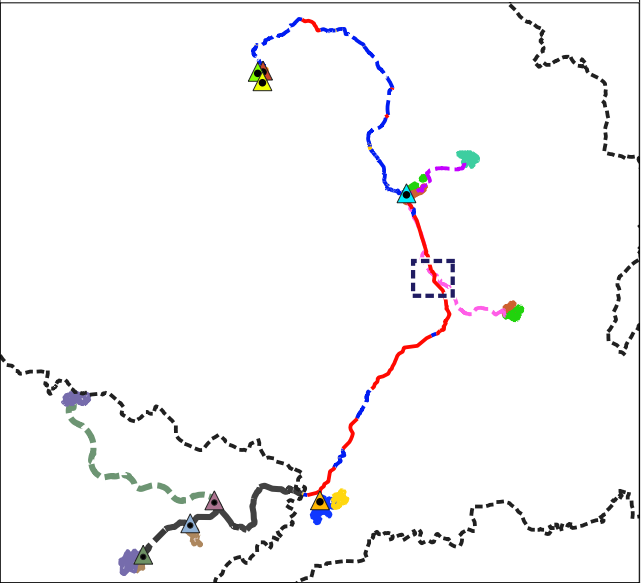
- Línea Aérea de Alta Tensión Doble Circuito 220 kV Excepto el tramo 3.8 desde el APC-122 al APC-153, es Triple Circuito 220 kV
- APN-07 Apoyo aéreo / Nº apoyo aéreo

**TRAMOS DE LÍNEAS DE ALTA TENSIÓN**

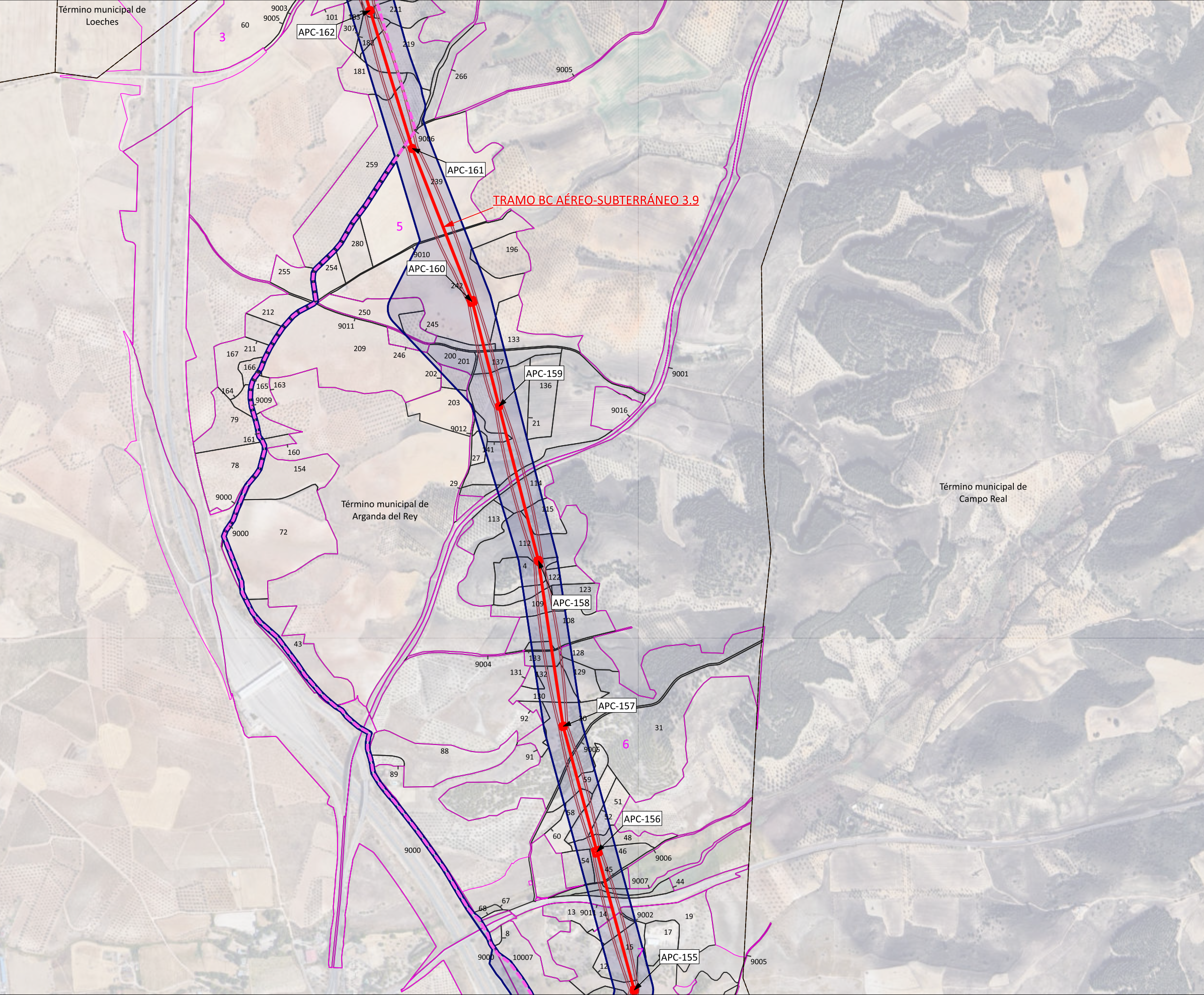
- LAT TRAMO B-C** TRAMO SE BOROX FUENCARRAL - SE COLMENAR FUENCARRAL - SE ENVATIOS XXIV
- LAT TRAMO C-D** TRAMO SE ENVATIOS XXIV - SE FUENCARRAL (REE)

**LÍNEAS PRIVATIVAS DE EVACUACIÓN**

- Líneas Subterráneas de Media Tensión Simple Circuito 30 kV ENVATIOS XXIV Fase I y II - SE ENVATIOS XXIV







**LÍMITES**

- Término Autonómico
- Término Municipal
- Municipios afectados
- 17 Polígono catastro
- 82 Parcelas catastro

**ÁMBITO DEL PLAN ESPECIAL**

**LÍNEAS DE ALTA TENSIÓN**

- Delimitación del ámbito del PEI (Línea Aérea: 50 m a cada lado del eje; Línea Subterránea: 10 m a cada lado del eje; y Línea Privativa: 5 m a cada lado del eje, excepto lo grafiado en los planos de ámbito)

**LÍNEAS DE EVACUACIÓN PROMOTORES NUDO FUENCARRAL**

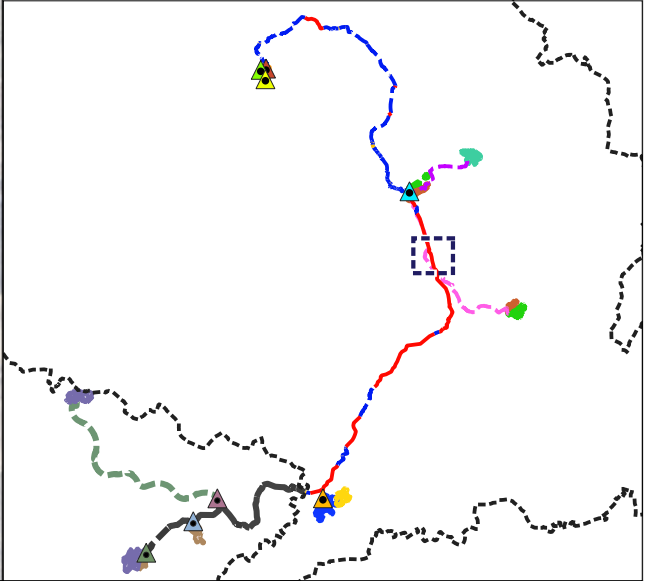
- Línea Aérea de Alta Tensión Doble Circuito 220 kV
- APN-07 Apoyo aéreo / Nº apoyo aéreo

**TRAMOS DE LÍNEAS DE ALTA TENSIÓN**

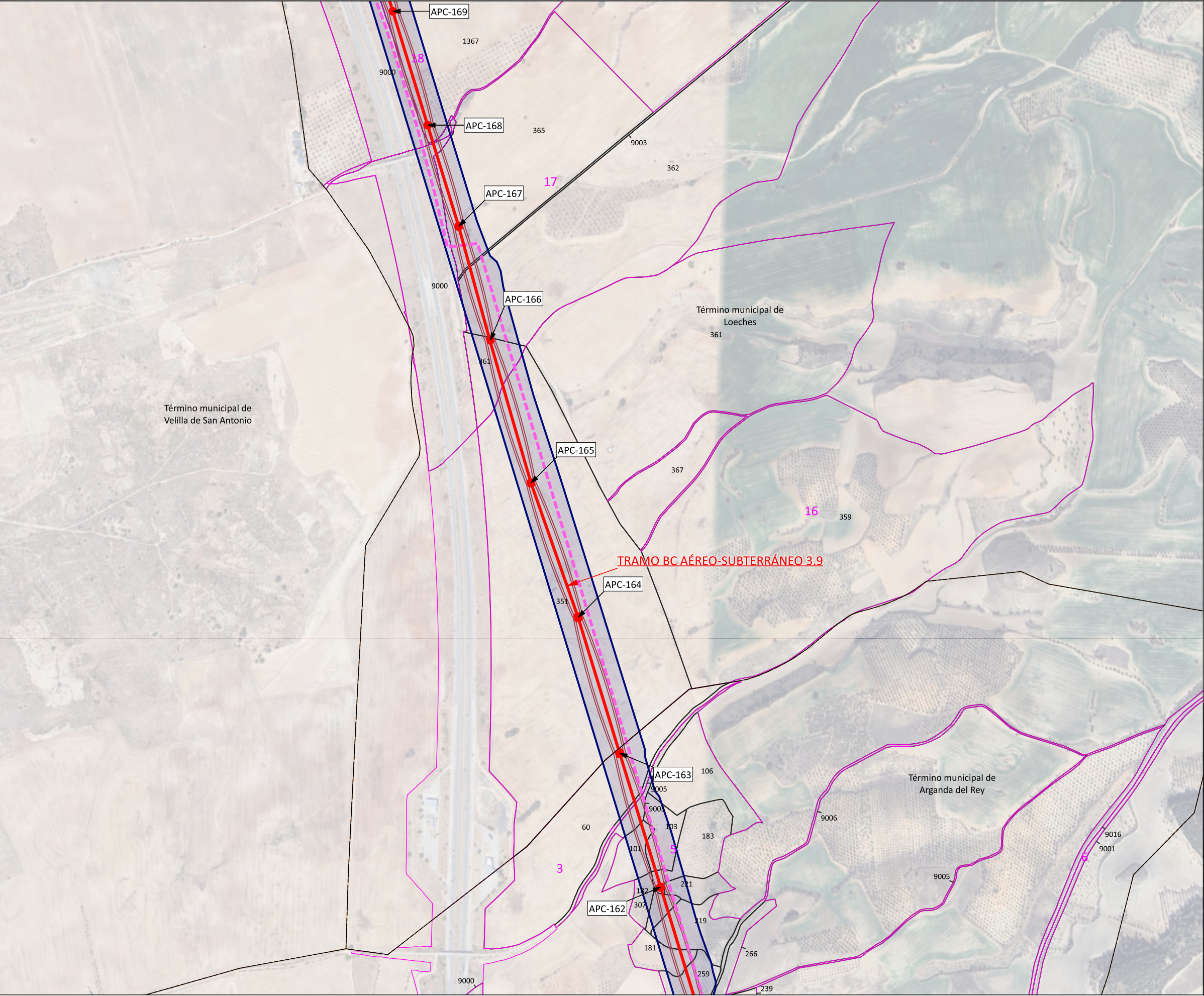
- LAT TRAMO B-C** TRAMO SE BOROX FUENCARRAL - SE COLMENAR FUENCARRAL -SE ENVATIOS XXIV
- LAT TRAMO C-D** TRAMO SE ENVATIOS XXIV - SE FUENCARRAL (REE)

**LÍNEAS PRIVATIVAS DE EVACUACIÓN**

- Líneas Subterráneas de Media Tensión Simple Circuito 30 kV ENVATIOS XXIV Fase I y II - SE ENVATIOS XXIV







**LÍMITES**

- Término Autonómico
- Término Municipal
- Municipios afectados
- 17 Polígono catastro
- 82 Parcelas catastro

**ÁMBITO DEL PLAN ESPECIAL**

**LÍNEAS DE ALTA TENSIÓN**

- Delimitación del ámbito del PEI (Línea Aérea: 50 m a cada lado del eje; Línea Subterránea: 10 m a cada lado del eje; y Línea Privativa: 5 m a cada lado del eje, excepto lo grafiado en los planos de ámbito)

**LÍNEAS DE EVACUACIÓN PROMOTORES NUDO FUENCARRAL**

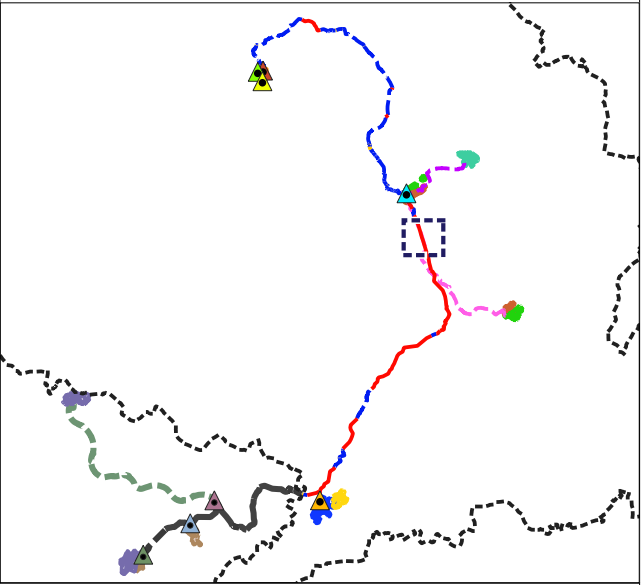
- Línea Aérea de Alta Tensión Doble Circuito 220 kV
- APN-07 Apoyo aéreo / Nº apoyo aéreo

**TRAMOS DE LÍNEAS DE ALTA TENSIÓN**

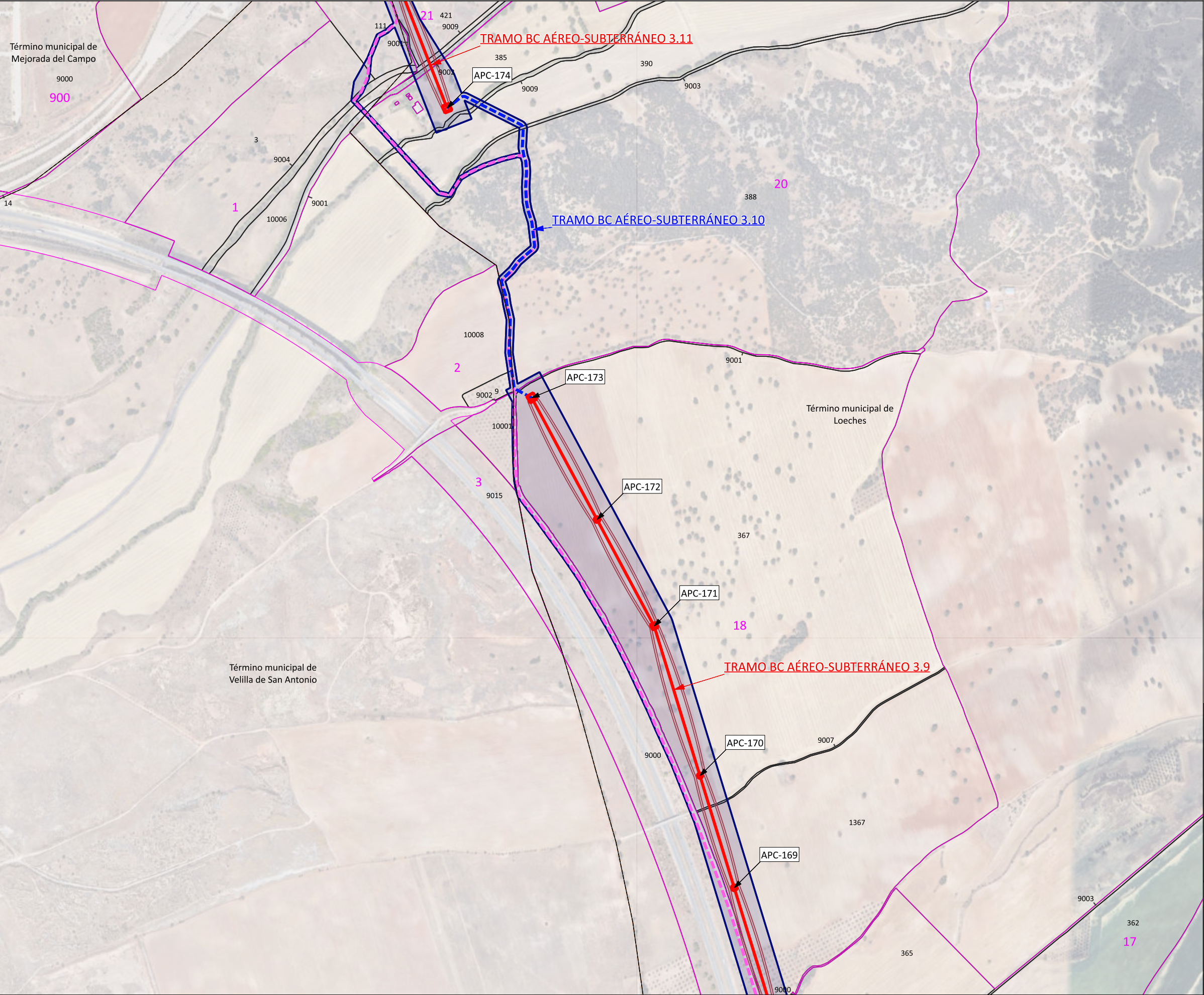
- LAT TRAMO B-C** TRAMO SE BOROX FUENCARRAL - SE COLMENAR FUENCARRAL -SE ENVATIOS XXIV
- LAT TRAMO C-D** TRAMO SE ENVATIOS XXIV - SE FUENCARRAL (REE)

**LÍNEAS PRIVATIVAS DE EVACUACIÓN**

- Líneas Subterráneas de Media Tensión Simple Circuito 30 kV ENVATIOS XXIV Fase I y II - SE ENVATIOS XXIV







**LÍMITES**

- Término Autonómico
- Término Municipal
- Municipios afectados
- 17 Polígono catastro
- 82 Parcelas catastro

**ÁMBITO DEL PLAN ESPECIAL**

**LÍNEAS DE ALTA TENSIÓN**

- Delimitación del ámbito del PEI (Línea Aérea: 50 m a cada lado del eje; Línea Subterránea: 10 m a cada lado del eje; y Línea Privativa: 5 m a cada lado del eje, excepto lo grafiado en los planos de ámbito)

**LÍNEAS DE EVACUACIÓN PROMOTORES NUDO FUENCARRAL**

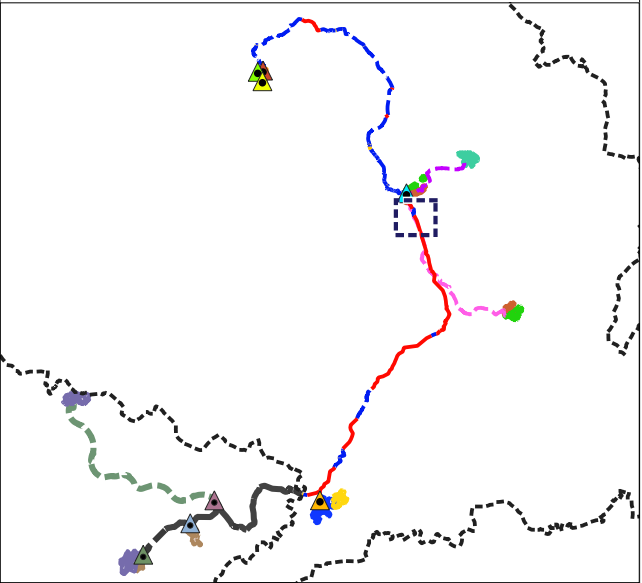
- Línea Aérea de Alta Tensión Doble Circuito 220 kV
- Línea Subterránea de Alta Tensión Doble Circuito 220 kV
- APN-07 Apoyo aéreo / Nº apoyo aéreo

**TRAMOS DE LÍNEAS DE ALTA TENSIÓN**

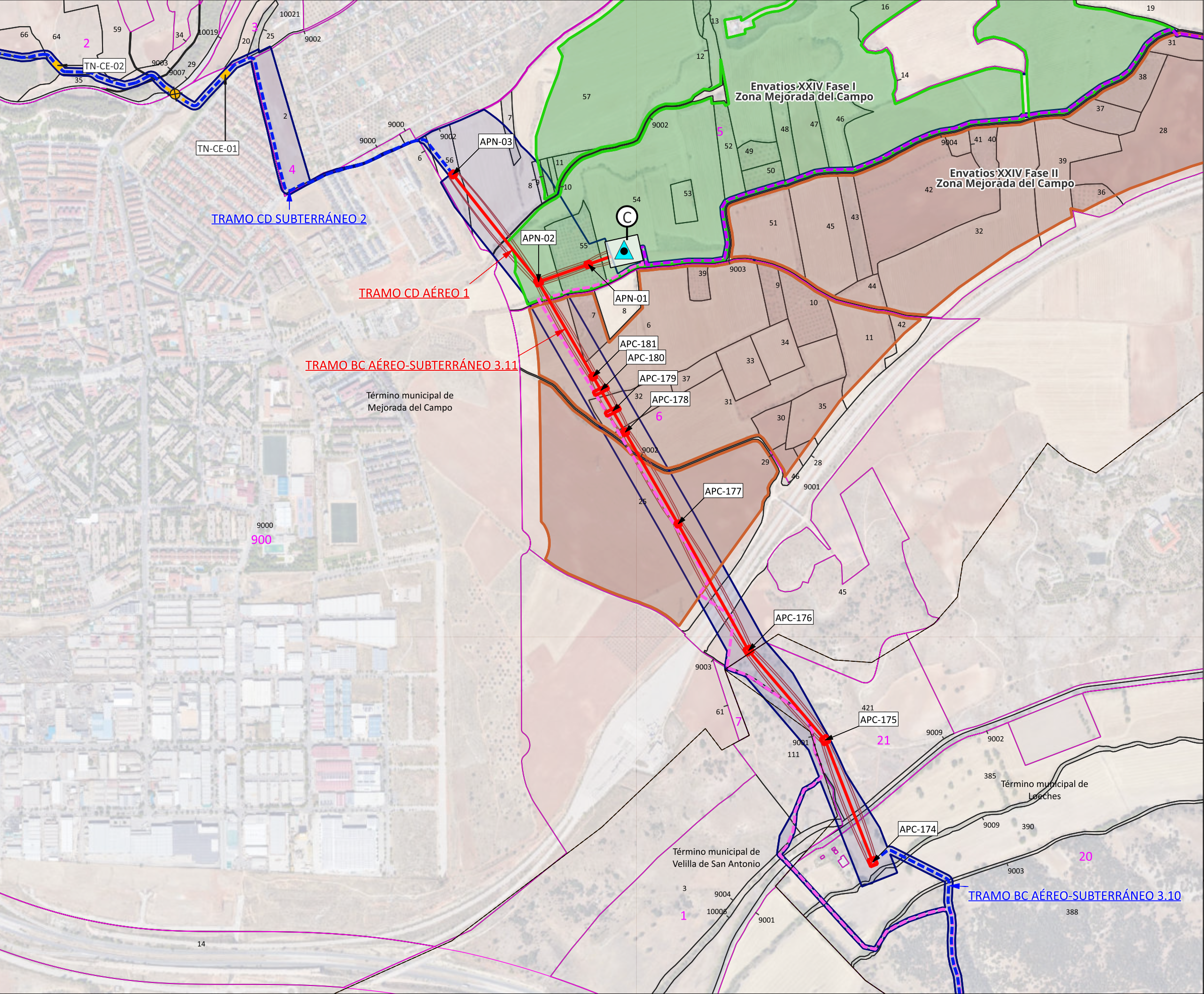
- LAT TRAMO B-C** TRAMO SE BOROX FUENCARRAL - SE COLMENAR FUENCARRAL - SE ENVATIOS XXIV
- LAT TRAMO C-D** TRAMO SE ENVATIOS XXIV - SE FUENCARRAL (REE)

**LÍNEAS PRIVATIVAS DE EVACUACIÓN**

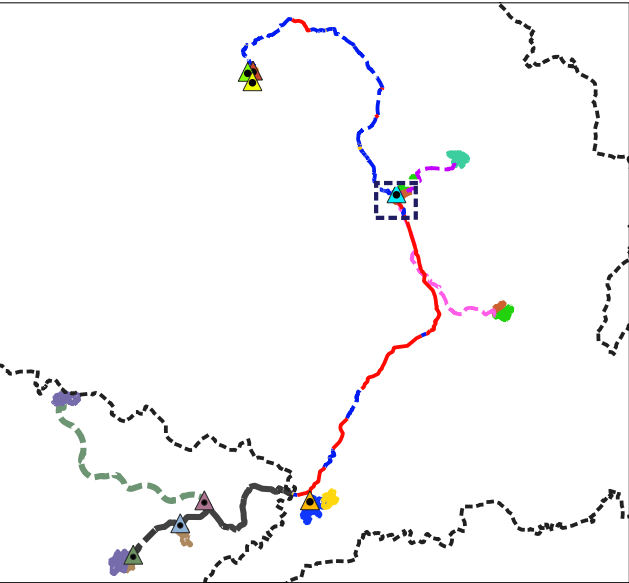
- Líneas Subterráneas de Media Tensión Simple Circuito 30 kV ENVATIOS XXIV Fase I y II - SE ENVATIOS XXIV



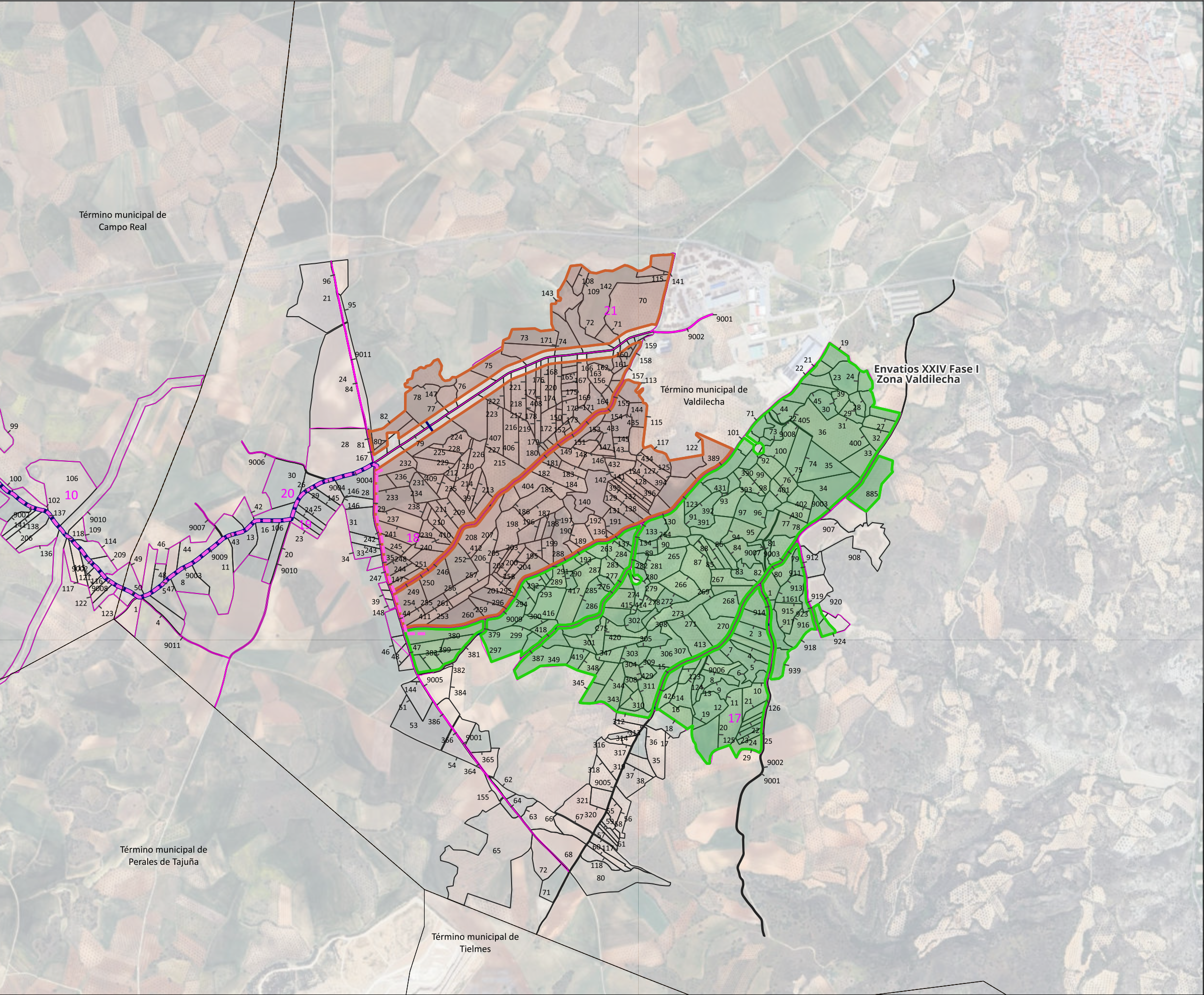




- LÍMITES**
- Término Autonómico
  - Término Municipal
  - Municipios afectados
  - 17 Polígono catastro
  - 82 Parcelas catastro
- ÁMBITO DEL PLAN ESPECIAL**
- PLANTAS SOLARES FOTOVOLTAICAS**
- Envatios XXIV Fase I
  - Envatios XXIV Fase II
- SUBESTACIONES ELEVADORAS**
- SE Envatios XXIV
- LÍNEAS DE ALTA TENSIÓN**
- Delimitación del ámbito del PEI (Línea Aérea: 50 m a cada lado del eje; Línea Subterránea: 10 m a cada lado del eje; y Línea Privativa: 5 m a cada lado del eje, excepto lo grafiado en los planos de ámbito)
- LÍNEAS DE EVACUACIÓN PROMOTORES NUDO FUENCARRAL**
- Línea Aérea de Alta Tensión Doble Circuito 220 kV
  - Perforación Dirigida Línea Subterránea de Alta Tensión Doble Circuito 220 kV
  - Línea Subterránea de Alta Tensión Doble Circuito 220 kV
  - APN-07 Apoyo aéreo / Nº apoyo aéreo
  - TN-CE-05 Cámara de empalme/Nº de cámara
- TRAMOS DE LÍNEAS DE ALTA TENSIÓN**
- LAT TRAMO B-C** TRAMO SE BOROX FUENCARRAL - SE COLMENAR FUENCARRAL - SE ENVATIOS XXIV
- LAT TRAMO C-D** TRAMO SE ENVATIOS XXIV - SE FUENCARRAL (REE)
- LÍNEAS PRIVATIVAS DE EVACUACIÓN**
- Líneas Subterráneas de Media Tensión Simple Circuito 30 kV ENVATIOS XXIV Fase I y II - SE ENVATIOS XXIV
  - Línea Subterránea de Media Tensión Simple Circuito 30 kV ENVATIOS XXIV Fase III - SE ENVATIOS XXIV







**LÍMITES**

- Término Autonómico
- Término Municipal
- Municipios afectados
- 17 Polígono catastro
- 82 Parcelas catastro

**ÁMBITO DEL PLAN ESPECIAL**

**PLANTAS SOLARES FOTOVOLTAICAS**

- Envatios XXIV Fase I
- Envatios XXIV Fase II

**LÍNEAS DE ALTA TENSIÓN**

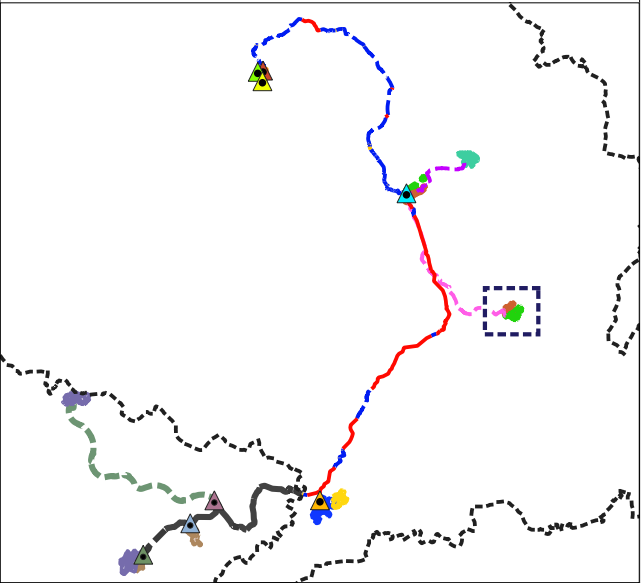
- Delimitación del ámbito del PEI (Línea Aérea: 50 m a cada lado del eje; Línea Subterránea: 10 m a cada lado del eje; y Línea Privativa: 5 m a cada lado del eje, excepto lo grafiado en los planos de ámbito)

**TRAMOS DE LÍNEAS DE ALTA TENSIÓN**

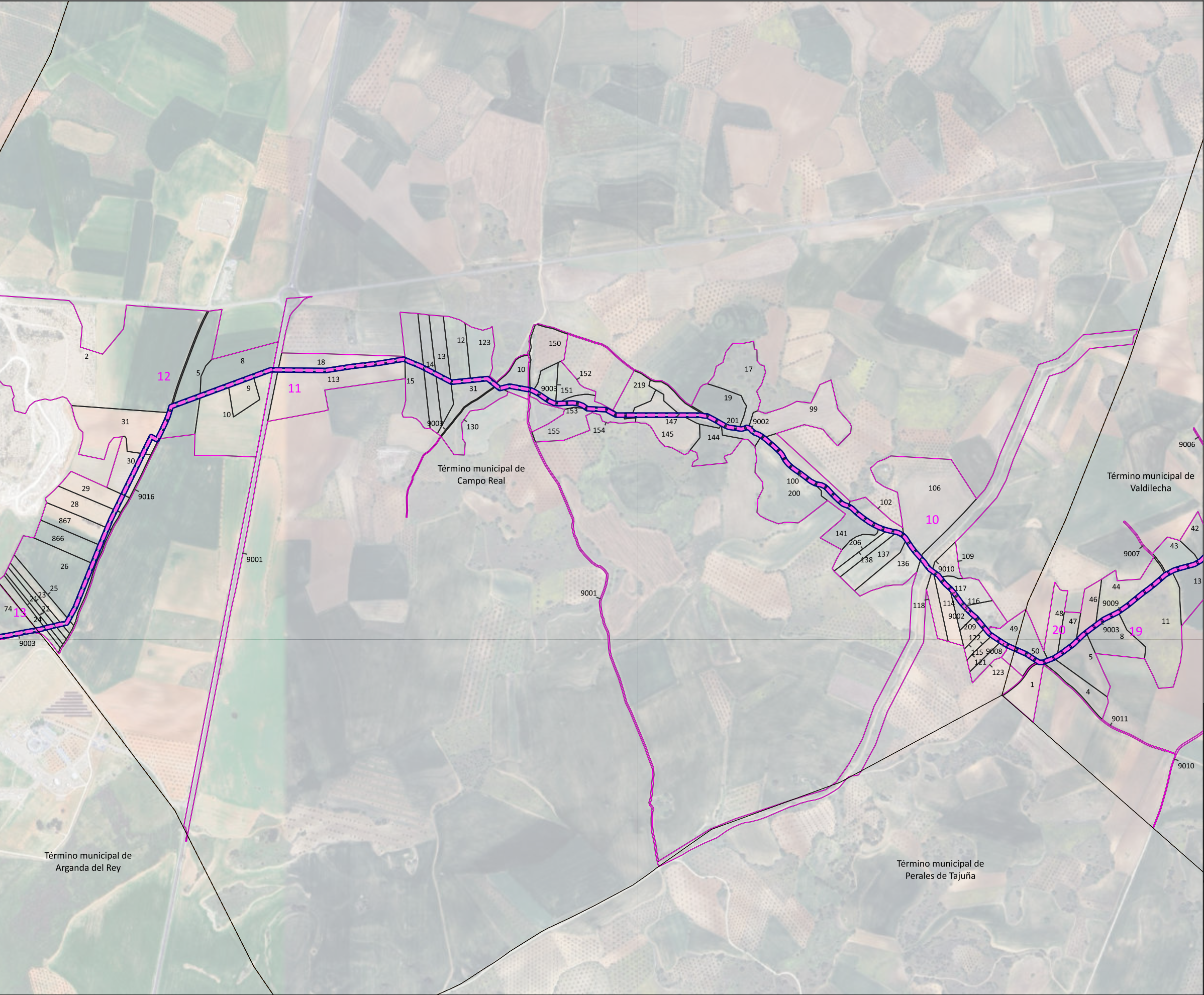
- LAT TRAMO B-C** TRAMO SE BOROX FUENCARRAL - SE COLMENAR FUENCARRAL -SE ENVATIOS XXIV
- LAT TRAMO C-D** TRAMO SE ENVATIOS XXIV - SE FUENCARRAL (REE)

**LÍNEAS PRIVATIVAS DE EVACUACIÓN**

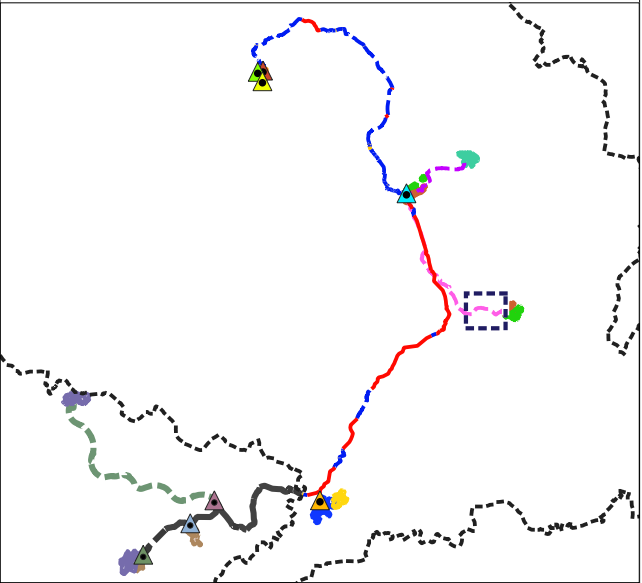
- Líneas Subterráneas de Media Tensión Simple Circuito 30 kV ENVATIOS XXIV Fase I y II - SE ENVATIOS XXIV



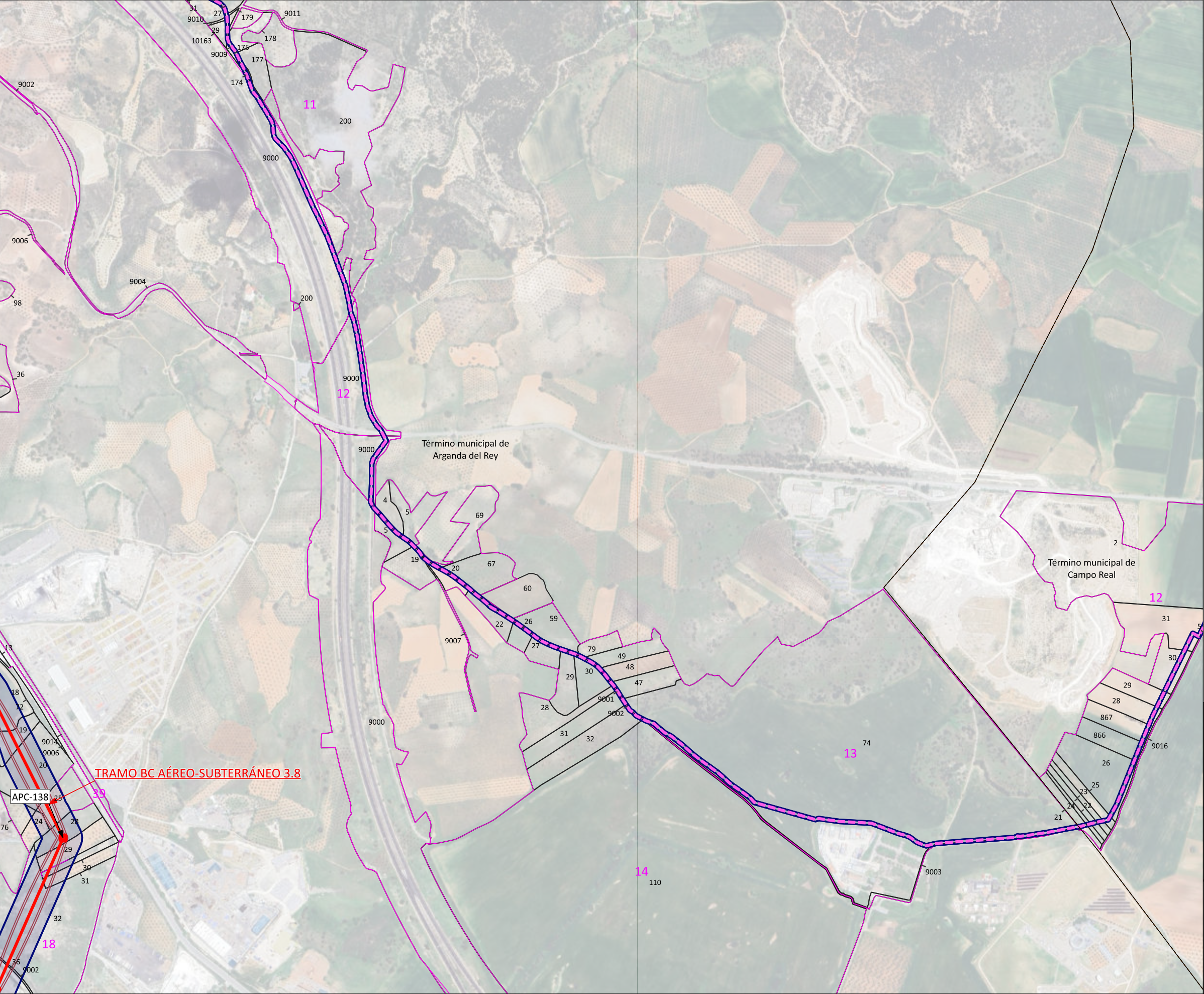




- LÍMITES**
- Término Autonómico
  - Término Municipal
  - Municipios afectados
  - 17 Polígono catastro
  - 82 Parcelas catastro
- ÁMBITO DEL PLAN ESPECIAL**
- LÍNEAS DE ALTA TENSIÓN**
- Delimitación del ámbito del PEI (Línea Aérea: 50 m a cada lado del eje; Línea Subterránea: 10 m a cada lado del eje; y Línea Privativa: 5 m a cada lado del eje, excepto lo grafiado en los planos de ámbito)
- TRAMOS DE LÍNEAS DE ALTA TENSIÓN**
- LAT TRAMO B-C** TRAMO SE BOROX FUENCARRAL - SE COLMENAR FUENCARRAL - SE ENVATIOS XXIV
  - LAT TRAMO C-D** TRAMO SE ENVATIOS XXIV - SE FUENCARRAL (REE)
- LÍNEAS PRIVATIVAS DE EVACUACIÓN**
- Líneas Subterráneas de Media Tensión Simple Circuito 30 kV ENVATIOS XXIV Fase I y II - SE ENVATIOS XXIV







**LÍMITES**

- Término Autonómico
- Término Municipal
- Municipios afectados
- 17 Polígono catastro
- 82 Parcelas catastro

**ÁMBITO DEL PLAN ESPECIAL**

**LÍNEAS DE ALTA TENSIÓN**

- Delimitación del ámbito del PEI (Línea Aérea: 50 m a cada lado del eje; Línea Subterránea: 10 m a cada lado del eje; y Línea Privativa: 5 m a cada lado del eje, excepto lo grafiado en los planos de ámbito)

**LÍNEAS DE EVACUACIÓN PROMOTORES NUDO FUENCARRAL**

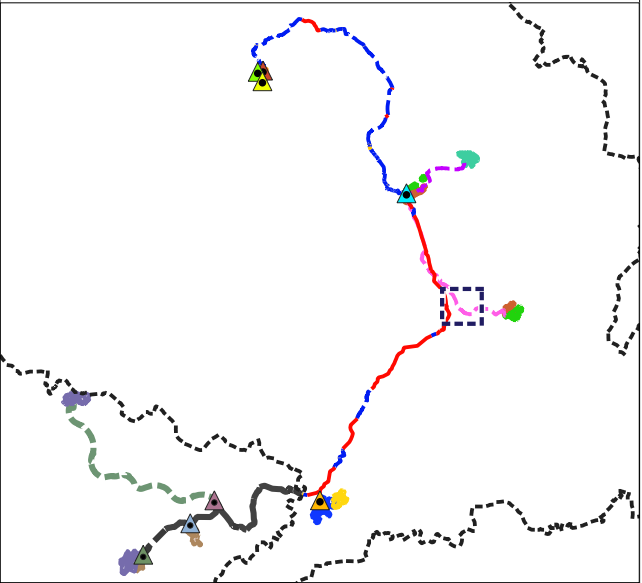
- Línea Aérea de Alta Tensión Doble Circuito 220 kV Excepto el tramo 3.8 desde el APC-122 al APC-153, es Triple Circuito 220 kV
- APN-07 Apoyo aéreo / Nº apoyo aéreo

**TRAMOS DE LÍNEAS DE ALTA TENSIÓN**

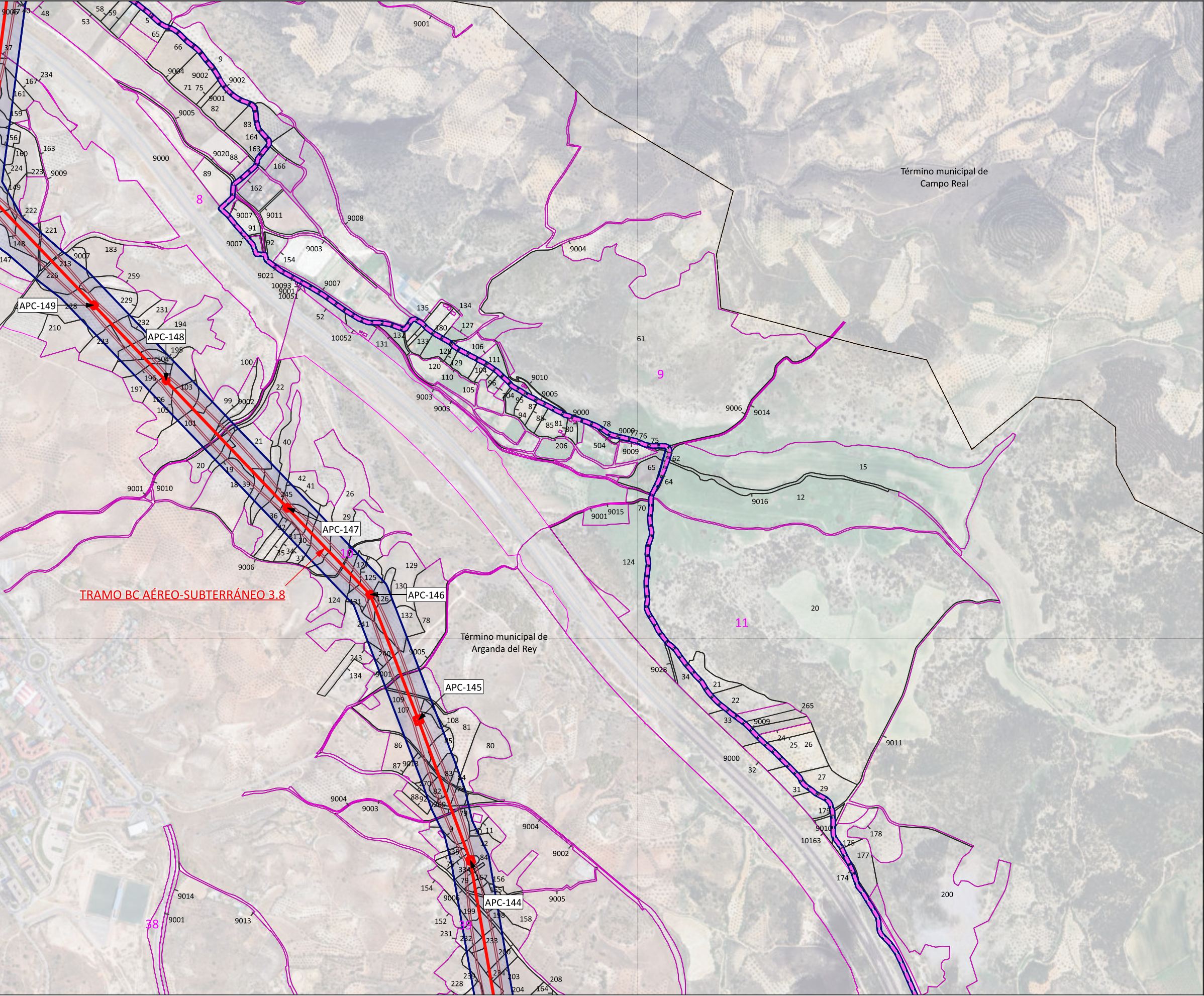
- LAT TRAMO B-C** TRAMO SE BOROX FUENCARRAL - SE COLMENAR FUENCARRAL - SE ENVATIOS XXIV
- LAT TRAMO C-D** TRAMO SE ENVATIOS XXIV - SE FUENCARRAL (REE)

**LÍNEAS PRIVATIVAS DE EVACUACIÓN**

- Líneas Subterráneas de Media Tensión Simple Circuito 30 kV ENVATIOS XXIV Fase I y II - SE ENVATIOS XXIV







**LÍMITES**

- Término Autonómico
- Término Municipal
- Municipios afectados
- 17 Polígono catastro
- 82 Parcelas catastro

**ÁMBITO DEL PLAN ESPECIAL**

**LÍNEAS DE ALTA TENSIÓN**

- Delimitación del ámbito del PEI (Línea Aérea: 50 m a cada lado del eje; Línea Subterránea: 10 m a cada lado del eje; y Línea Privativa: 5 m a cada lado del eje, excepto lo grafiado en los planos de ámbito)

**LÍNEAS DE EVACUACIÓN PROMOTORES NUDO FUENCARRAL**

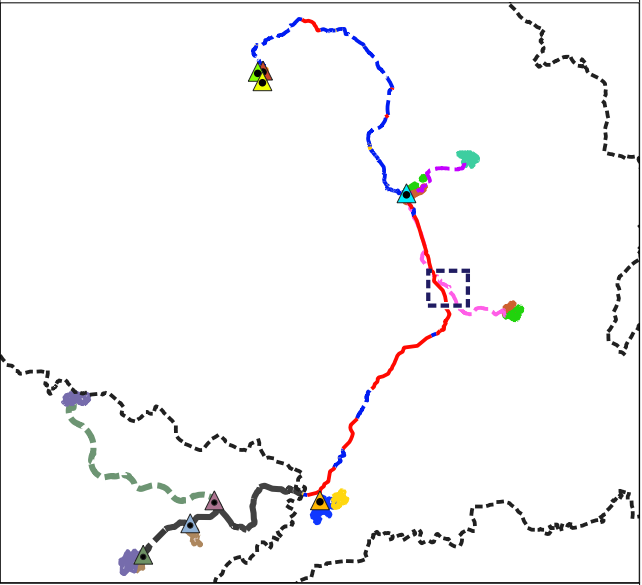
- Línea Aérea de Alta Tensión Doble Circuito 220 kV Excepto el tramo 3.8 desde el APC-122 al APC-153, es Triple Circuito 220 kV
- APN-07 Apoyo aéreo / N° apoyo aéreo

**TRAMOS DE LÍNEAS DE ALTA TENSIÓN**

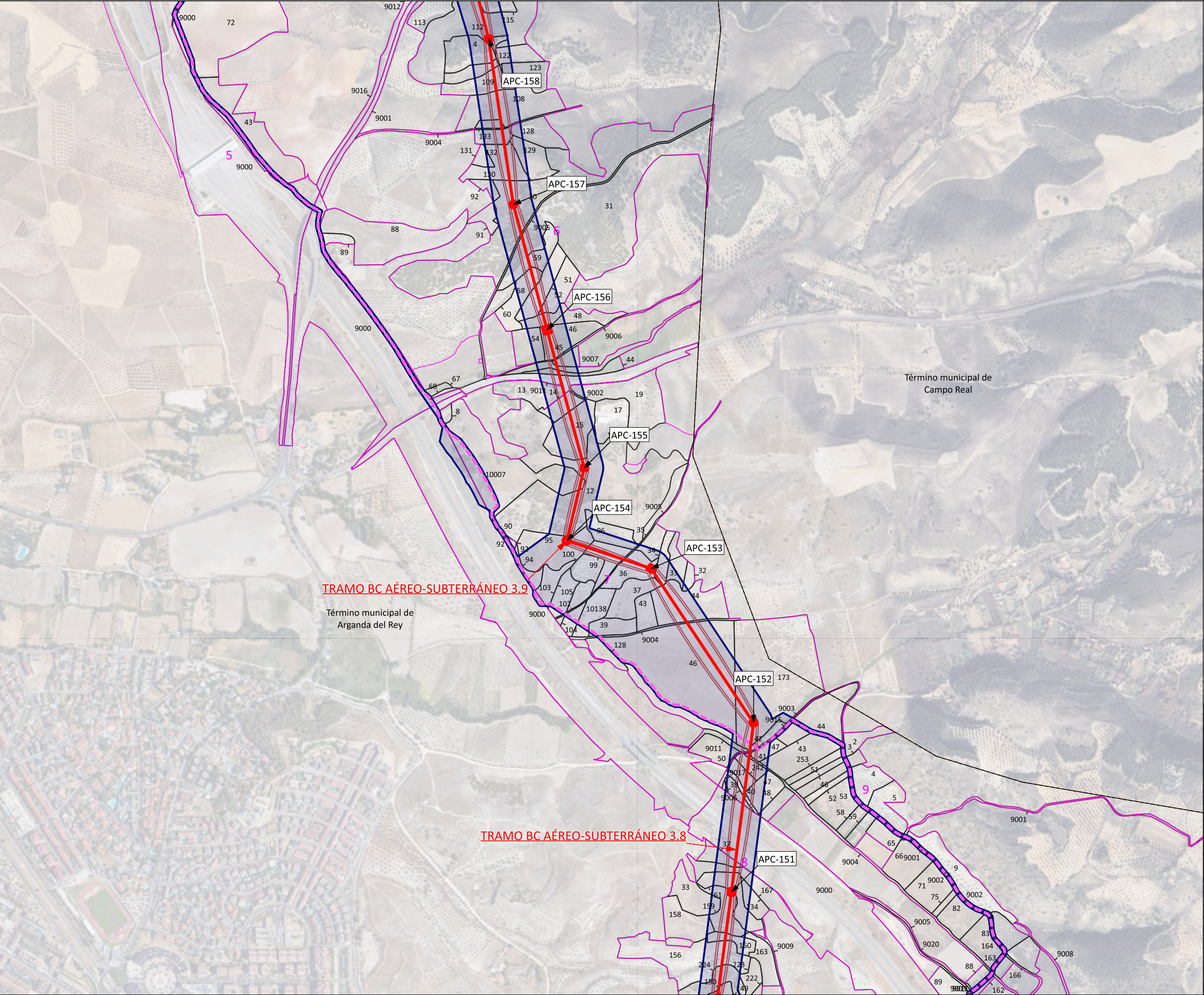
- LAT TRAMO B-C** TRAMO SE BOROX FUENCARRAL - SE COLMENAR FUENCARRAL - SE ENVATIOS XXIV
- LAT TRAMO C-D** TRAMO SE ENVATIOS XXIV - SE FUENCARRAL (REE)

**LÍNEAS PRIVATIVAS DE EVACUACIÓN**

- Líneas Subterráneas de Media Tensión Simple Circuito 30 kV ENVATIOS XXIV Fase I y II - SE ENVATIOS XXIV







**LÍMITES**

- Término Autonómico
- Término Municipal
- Municipios afectados
- 17 Polígono catastro
- 82 Parcelas catastro

**ÁMBITO DEL PLAN ESPECIAL**

**LÍNEAS DE ALTA TENSIÓN**

- Delimitación del ámbito del PEI (Línea Aérea: 50 m a cada lado del eje; Línea Subterránea: 10 m a cada lado del eje; y Línea Privativa: 5 m a cada lado del eje, excepto lo grafiado en los planos de ámbito)

**LÍNEAS DE EVACUACIÓN PROMOTORES NUDO FUENCARRAL**

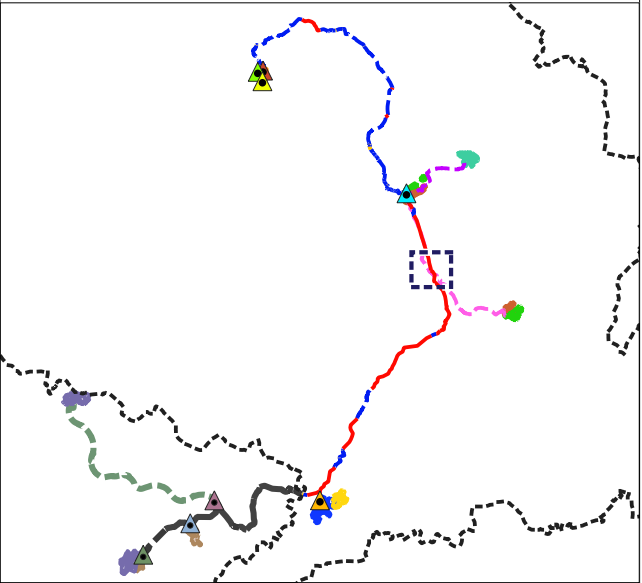
- Línea Aérea de Alta Tensión Doble Circuito 220 kV Excepto el tramo 3.8 desde el APC-122 al APC-153, es Triple Circuito 220 kV
- APN-07 Apoyo aéreo / Nº apoyo aéreo

**TRAMOS DE LÍNEAS DE ALTA TENSIÓN**

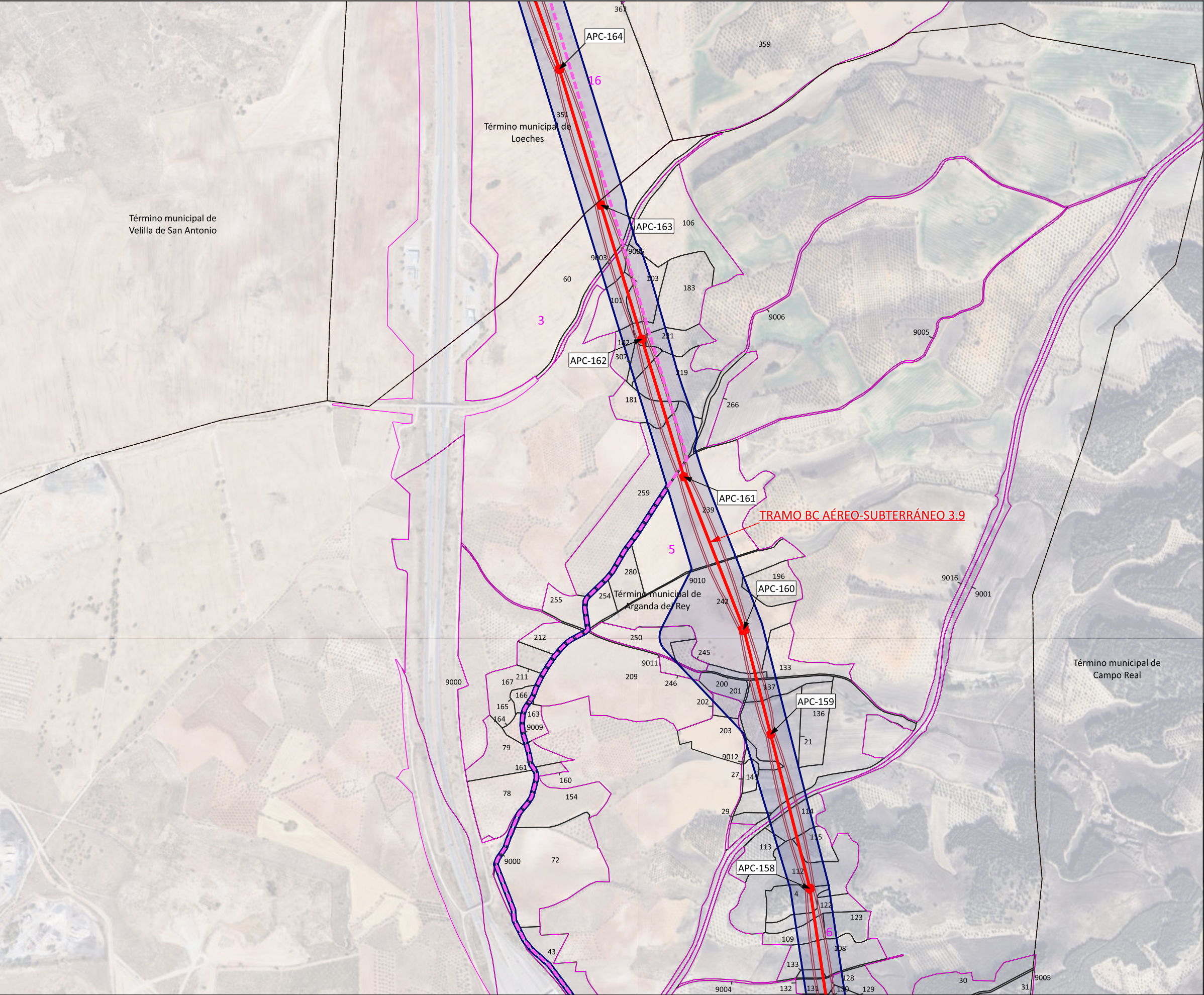
- LAT TRAMO B-C** TRAMO SE BOROX FUENCARRAL - SE COLMENAR FUENCARRAL - SE ENVATIOS XXIV
- LAT TRAMO C-D** TRAMO SE ENVATIOS XXIV - SE FUENCARRAL (REE)

**LÍNEAS PRIVATIVAS DE EVACUACIÓN**

- Líneas Subterráneas de Media Tensión Simple Circuito 30 kV ENVATIOS XXIV Fase I y II - SE ENVATIOS XXIV







**LÍMITES**

- Término Autonómico
- Término Municipal
- Municipios afectados
- 17 Polígono catastro
- 82 Parcelas catastro

**ÁMBITO DEL PLAN ESPECIAL**

**LÍNEAS DE ALTA TENSIÓN**

- Delimitación del ámbito del PEI (Línea Aérea: 50 m a cada lado del eje; Línea Subterránea: 10 m a cada lado del eje; y Línea Privativa: 5 m a cada lado del eje, excepto lo grafiado en los planos de ámbito)

**LÍNEAS DE EVACUACIÓN PROMOTORES NUDO FUENCARRAL**

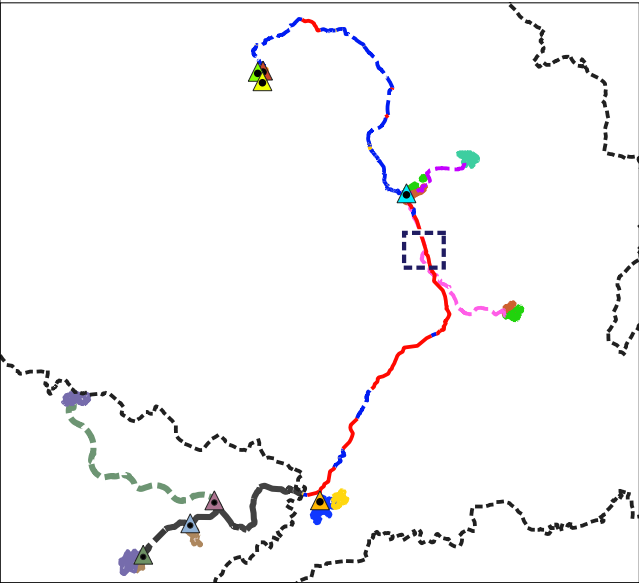
- Línea Aérea de Alta Tensión Doble Circuito 220 kV
- APN-07 Apoyo aéreo / Nº apoyo aéreo

**TRAMOS DE LÍNEAS DE ALTA TENSIÓN**

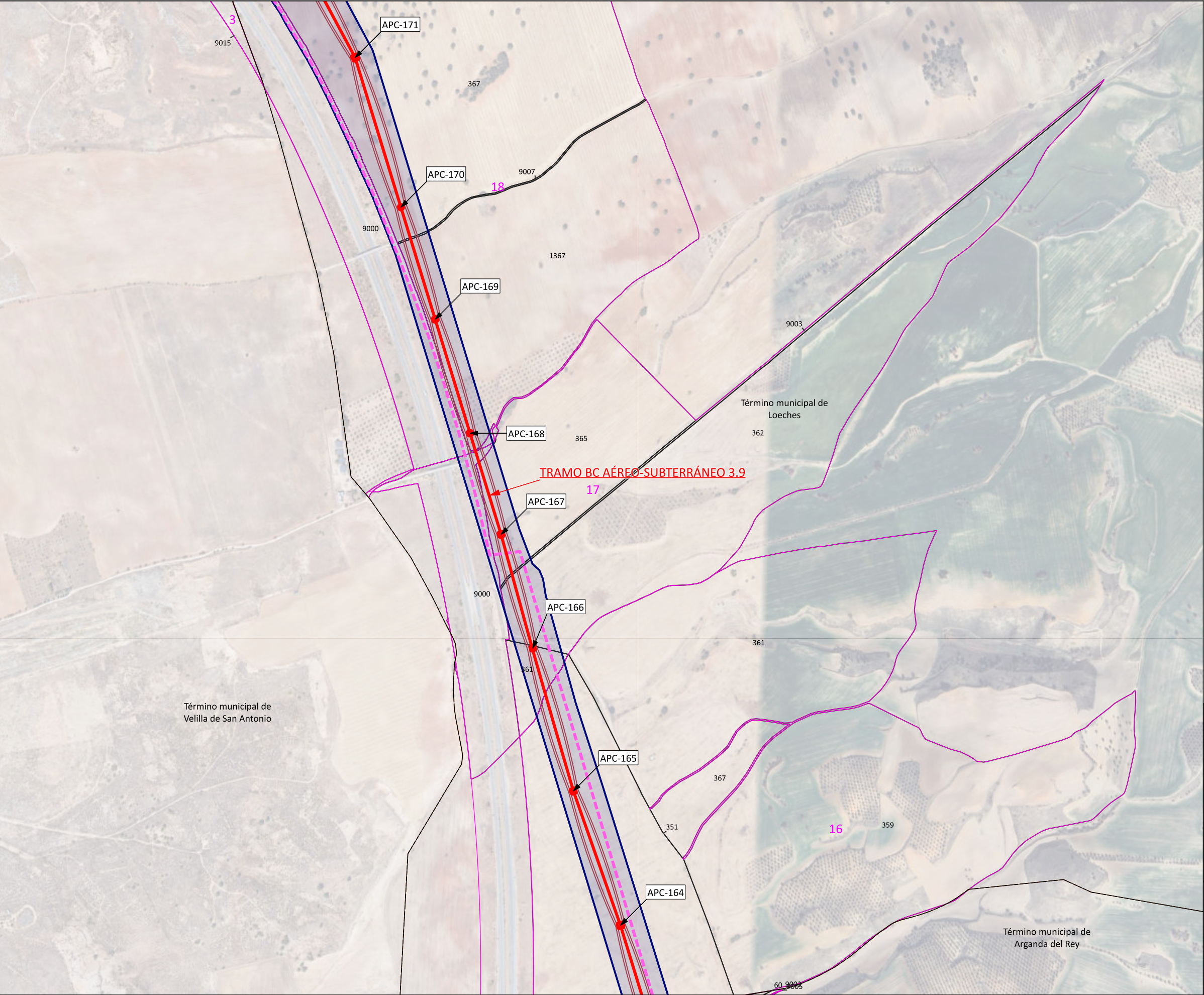
- LAT TRAMO B-C TRAMO SE BOROX FUENCARRAL - SE COLMENAR FUENCARRAL -SE ENVATIOS XXIV
- LAT TRAMO C-D TRAMO SE ENVATIOS XXIV - SE FUENCARRAL (REE)

**LÍNEAS PRIVATIVAS DE EVACUACIÓN**

- Líneas Subterráneas de Media Tensión Simple Circuito 30 kV ENVATIOS XXIV Fase I y II - SE ENVATIOS XXIV







**LÍMITES**

- Término Autonómico
- Término Municipal
- Municipios afectados
- 17 Polígono catastro
- 82 Parcelas catastro

**ÁMBITO DEL PLAN ESPECIAL**

**LÍNEAS DE ALTA TENSIÓN**

- Delimitación del ámbito del PEI (Línea Aérea: 50 m a cada lado del eje; Línea Subterránea: 10 m a cada lado del eje; y Línea Privativa: 5 m a cada lado del eje, excepto lo grafiado en los planos de ámbito)

**LÍNEAS DE EVACUACIÓN PROMOTORES NUDO FUENCARRAL**

- Línea Aérea de Alta Tensión Doble Circuito 220 kV
- APN-07 Apoyo aéreo / N° apoyo aéreo

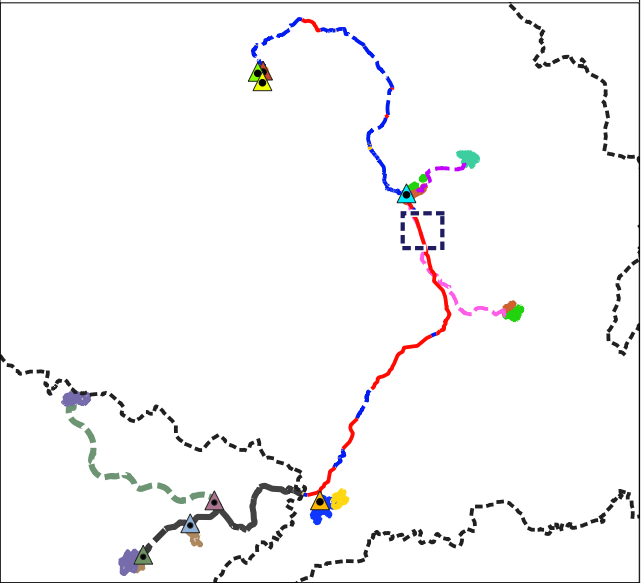
**TRAMOS DE LÍNEAS DE ALTA TENSIÓN**

**LAT TRAMO B-C** TRAMO SE BOROX FUENCARRAL - SE COLMENAR FUENCARRAL -SE ENVATIOS XXIV

**LAT TRAMO C-D** TRAMO SE ENVATIOS XXIV - SE FUENCARRAL (REE)

**LÍNEAS PRIVATIVAS DE EVACUACIÓN**

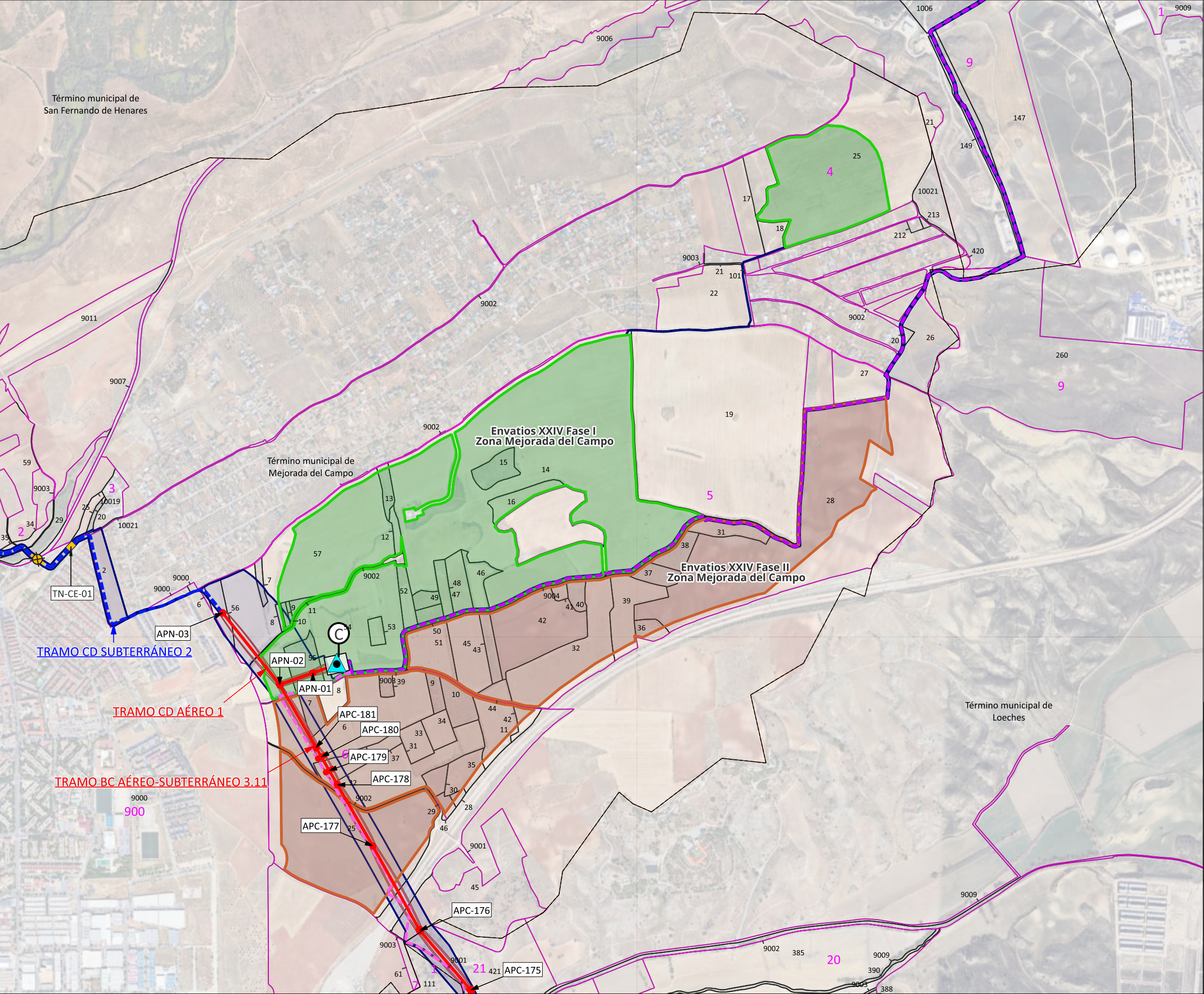
- Líneas Subterráneas de Media Tensión Simple Circuito 30 kV ENVATIOS XXIV Fase I y II - SE ENVATIOS XXIV











**LÍMITES**

- Término Autonómico
- Término Municipal
- Municipios afectados
- 17 Polígono catastro
- 82 Parcelas catastro

**ÁMBITO DEL PLAN ESPECIAL**

**PLANTAS SOLARES FOTOVOLTAICAS**

- Envatios XXIV Fase I
- Envatios XXIV Fase II

**SUBESTACIONES ELEVADORAS**

- SE Envatios XXIV

**LÍNEAS DE ALTA TENSIÓN**

- Delimitación del ámbito del PEI (Línea Aérea: 50 m a cada lado del eje; Línea Subterránea: 10 m a cada lado del eje; y Línea Privativa: 5 m a cada lado del eje, excepto lo grafiado en los planos de ámbito)

**LÍNEAS DE EVACUACIÓN PROMOTORES NUDO FUENCARRAL**

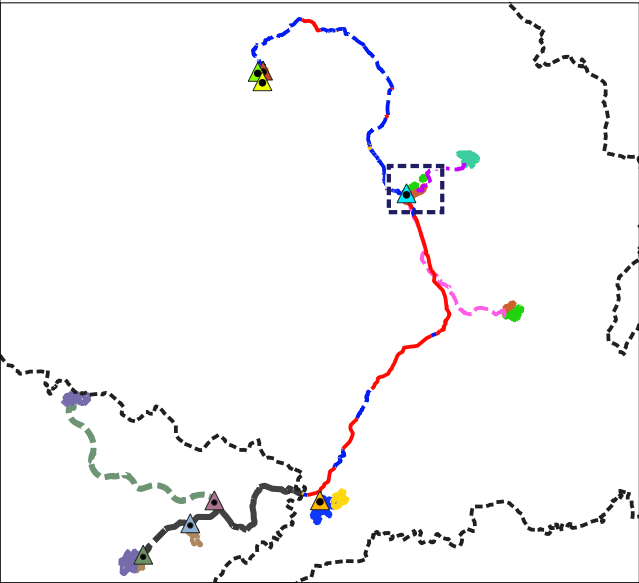
- Línea Aérea de Alta Tensión Doble Circuito 220 kV Excepto el tramo 3.8 desde el APC-122 al APC-153, es Triple Circuito 220 kV
- Perforación Dirígida Línea Subterránea de Alta Tensión Doble Circuito 220 kV
- Línea Subterránea de Alta Tensión Doble Circuito 220 kV
- APN-07 Apoyo aéreo / Nº apoyo aéreo
- TN-CE-05 Cámara de empalme/Nº de cámara

**TRAMOS DE LÍNEAS DE ALTA TENSIÓN**

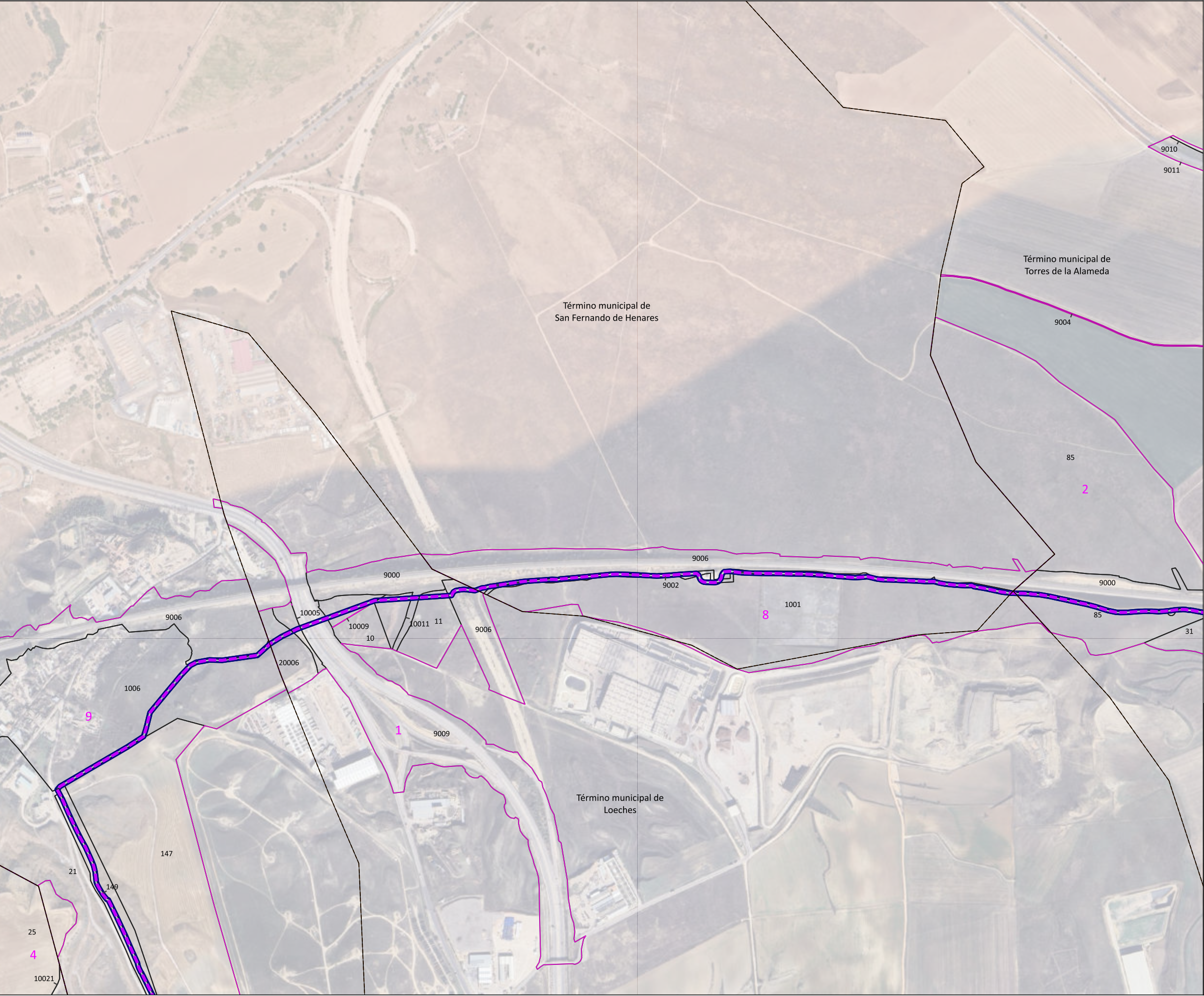
- LAT TRAMO B-C TRAMO SE BOROX FUENCARRAL - SE COLMENAR FUENCARRAL - SE ENVATIOS XXIV
- LAT TRAMO C-D TRAMO SE ENVATIOS XXIV - SE FUENCARRAL (REE)

**LÍNEAS PRIVATIVAS DE EVACUACIÓN**

- Líneas Subterráneas de Media Tensión Simple Circuito 30 kV ENVATIOS XXIV Fase I y II - SE ENVATIOS XXIV
- Línea Subterránea de Media Tensión Simple Circuito 30 kV ENVATIOS XXIV Fase III - SE ENVATIOS XXIV







**LÍMITES**

- Término Autonómico
- Término Municipal
- Municipios afectados
- 17 Polígono catastro
- 82 Parcelas catastro

**ÁMBITO DEL PLAN ESPECIAL**

**LÍNEAS DE ALTA TENSIÓN**

- Delimitación del ámbito del PEI (Línea Aérea: 50 m a cada lado del eje; Línea Subterránea: 10 m a cada lado del eje; y Línea Privativa: 5 m a cada lado del eje, excepto lo grafiado en los planos de ámbito)

**TRAMOS DE LÍNEAS DE ALTA TENSIÓN**

**LAT TRAMO B-C** TRAMO SE BOROX FUENCARRAL - SE COLMENAR FUENCARRAL - SE ENVATIOS XXIV

**LAT TRAMO C-D** TRAMO SE ENVATIOS XXIV - SE FUENCARRAL (REE)

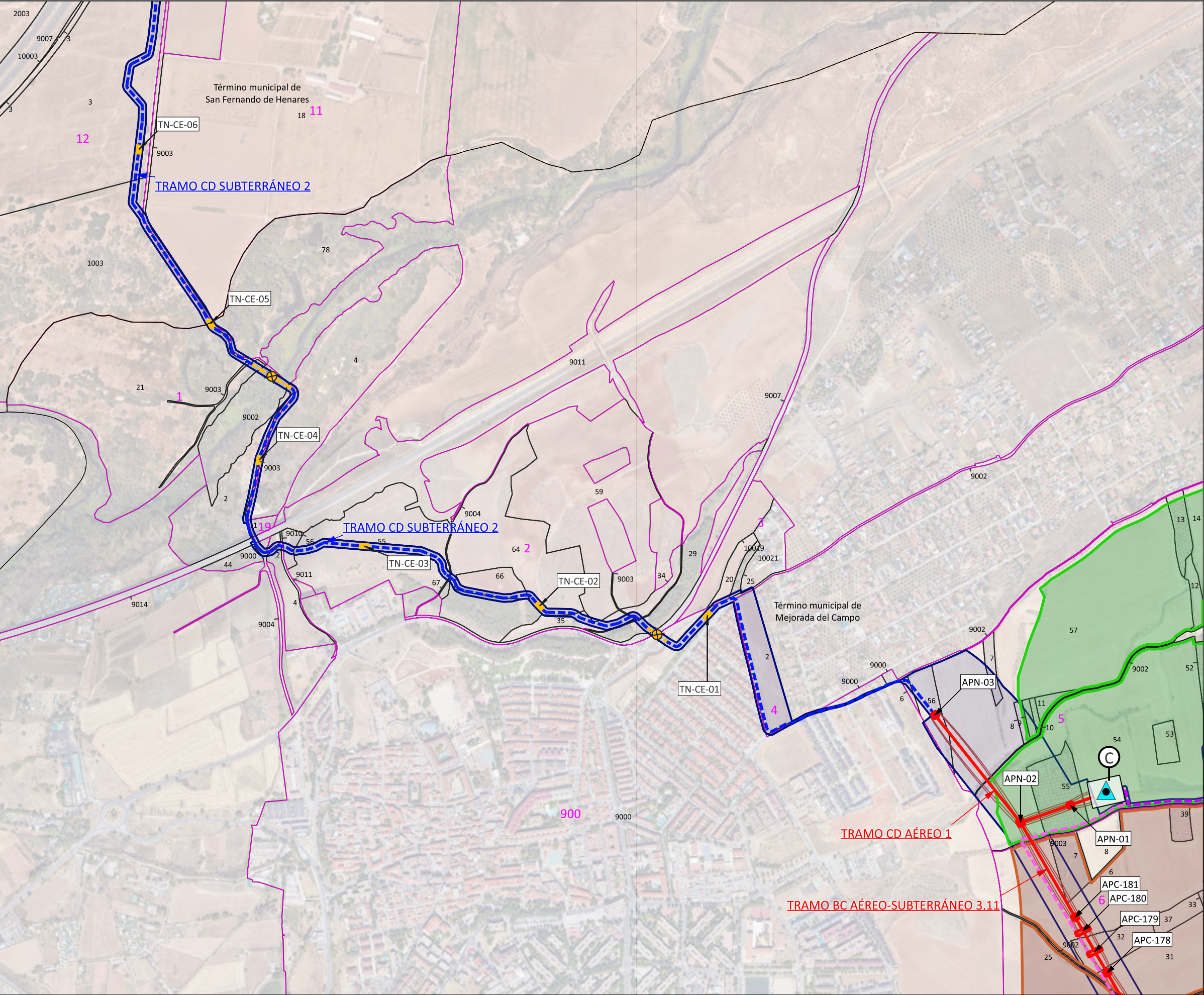
**LÍNEAS PRIVATIVAS DE EVACUACIÓN**

- Línea Subterránea de Media Tensión Simple Circuito 30 kV ENVATIOS XXIV Fase III - SE ENVATIOS XXIV

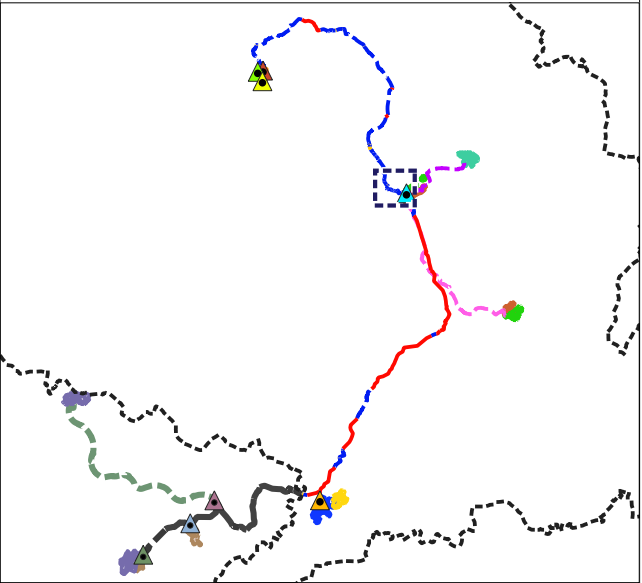




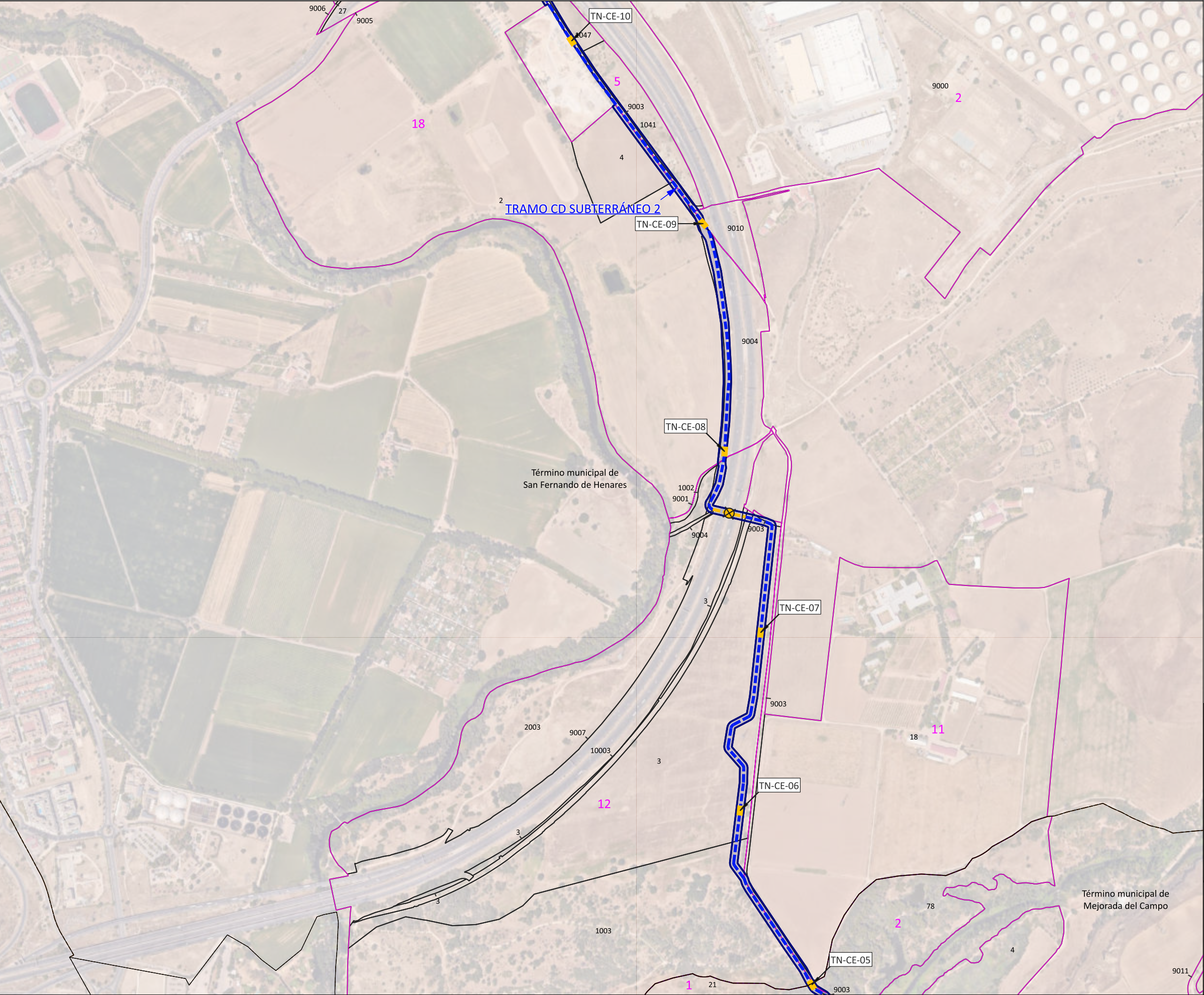




- LÍMITES**
- Término Autonómico
  - Término Municipal
  - Municipios afectados
  - 17 Polígono catastro
  - 82 Parcelas catastro
- ÁMBITO DEL PLAN ESPECIAL**
- PLANTAS SOLARES FOTOVOLTAICAS**
- Envatios XXIV Fase I
  - Envatios XXIV Fase II
- SUBESTACIONES ELEVADORAS**
- SE Envatios XXIV
- LÍNEAS DE ALTA TENSIÓN**
- Delimitación del ámbito del PEI (Línea Aérea: 50 m a cada lado del eje; Línea Subterránea: 10 m a cada lado del eje; y Línea Privativa: 5 m a cada lado del eje, excepto lo grafiado en los planos de ámbito)
- LÍNEAS DE EVACUACIÓN PROMOTORES NUDO FUENCARRAL**
- Línea Aérea de Alta Tensión Doble Circuito 220 kV
  - Perforación Dirigida Línea Subterránea de Alta Tensión Doble Circuito 220 kV
  - Línea Subterránea de Alta Tensión Doble Circuito 220 kV
  - APN-07 Apoyo aéreo / N° apoyo aéreo
  - TN-CE-05 Cámara de empalme/N° de cámara
- TRAMOS DE LÍNEAS DE ALTA TENSIÓN**
- LAT TRAMO B-C** TRAMO SE BOROX FUENCARRAL - SE COLMENAR FUENCARRAL - SE ENVATIOS XXIV
- LAT TRAMO C-D** TRAMO SE ENVATIOS XXIV - SE FUENCARRAL (REE)
- LÍNEAS PRIVATIVAS DE EVACUACIÓN**
- Líneas Subterráneas de Media Tensión Simple Circuito 30 kV ENVATIOS XXIV Fase I y II - SE ENVATIOS XXIV
  - Línea Subterránea de Media Tensión Simple Circuito 30 kV ENVATIOS XXIV Fase III - SE ENVATIOS XXIV







**LÍMITES**

- Término Autonómico
- Término Municipal
- Municipios afectados
- 17 Polígono catastro
- 82 Parcelas catastro

**ÁMBITO DEL PLAN ESPECIAL**

**LÍNEAS DE ALTA TENSIÓN**

- Delimitación del ámbito del PEI (Línea Aérea: 50 m a cada lado del eje; Línea Subterránea: 10 m a cada lado del eje; y Línea Privativa: 5 m a cada lado del eje, excepto lo grafiado en los planos de ámbito)

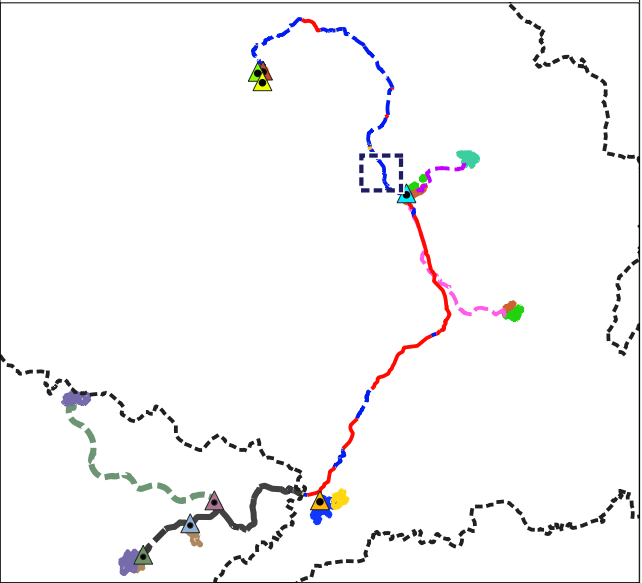
**LÍNEAS DE EVACUACIÓN PROMOTORES NUDO FUENCARRAL**

- Perforación Dirigida Línea Subterránea de Alta Tensión Doble Circuito 220 kV
- Línea Subterránea de Alta Tensión Doble Circuito 220 kV
- TN-CE-05 Cámara de empalme/Nº de cámara

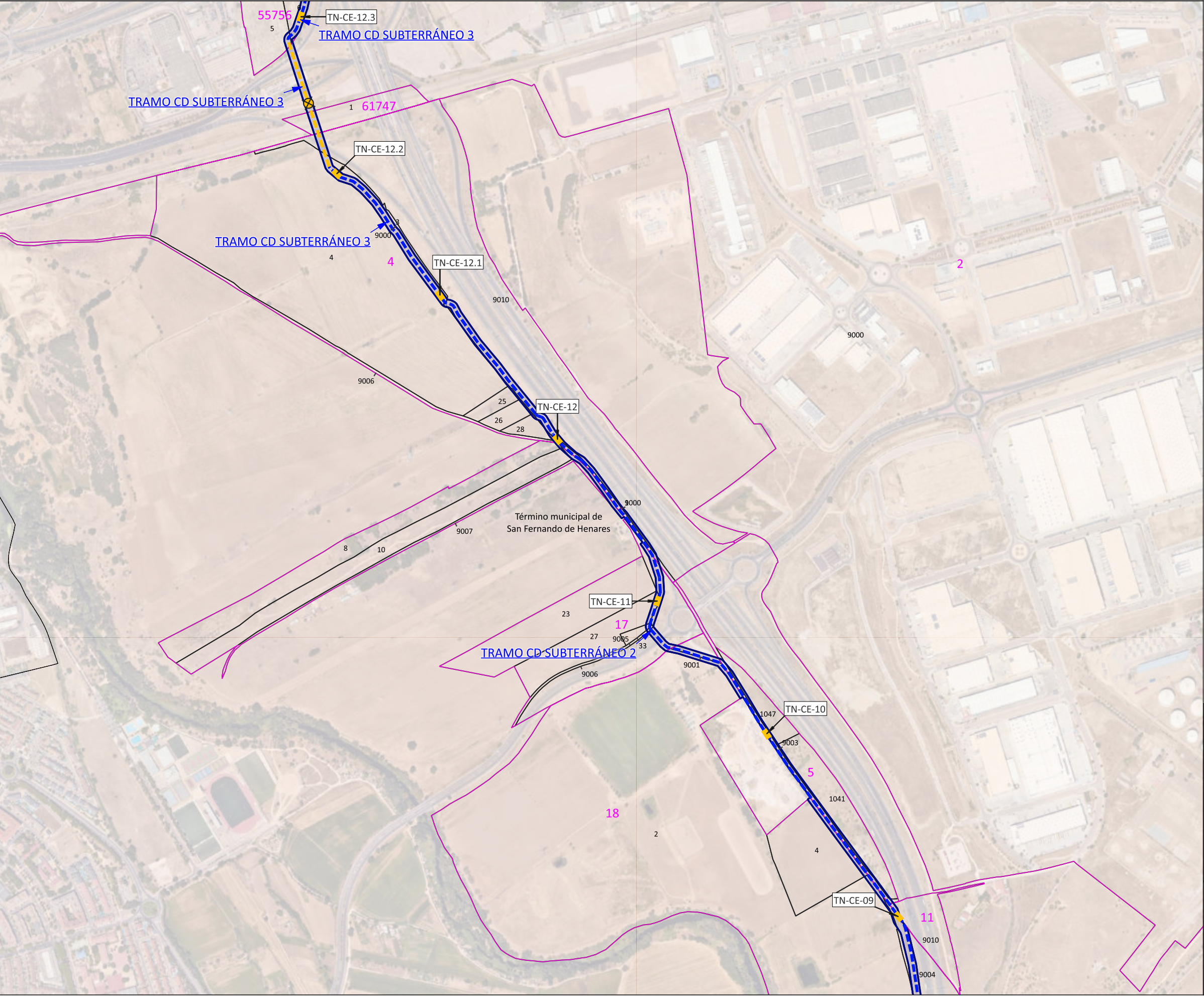
**TRAMOS DE LÍNEAS DE ALTA TENSIÓN**

**LAT TRAMO B-C** TRAMO SE BOROX FUENCARRAL - SE COLMENAR FUENCARRAL - SE ENVATIOS XXIV

**LAT TRAMO C-D** TRAMO SE ENVATIOS XXIV - SE FUENCARRAL (REE)







**LÍMITES**

- Término Autonómico
- Término Municipal
- Municipios afectados
- 17 Polígono catastro
- 82 Parcelas catastro

**ÁMBITO DEL PLAN ESPECIAL**

**LÍNEAS DE ALTA TENSIÓN**

- Delimitación del ámbito del PEI (Línea Aérea: 50 m a cada lado del eje; Línea Subterránea: 10 m a cada lado del eje; y Línea Privativa: 5 m a cada lado del eje, excepto lo grafiado en los planos de ámbito)

**LÍNEAS DE EVACUACIÓN PROMOTORES NUDO FUENCARRAL**

- Perforación Dirigida Línea Subterránea de Alta Tensión Doble Circuito 220 kV
- Línea Subterránea de Alta Tensión Doble Circuito 220 kV
- TN-CE-09 Cámara de empalme/Nº de cámara

**TRAMOS DE LÍNEAS DE ALTA TENSIÓN**

- LAT TRAMO B-C** TRAMO SE BOROX FUENCARRAL - SE COLMENAR FUENCARRAL - SE ENVATIOS XXIV
- LAT TRAMO C-D** TRAMO SE ENVATIOS XXIV - SE FUENCARRAL (REE)

